参考資料1　対象路線一覧

明和町内の対象路線
幹線道路　　：約 50 km
幹線道路以外：約 390 km
合計　　：約 440 km

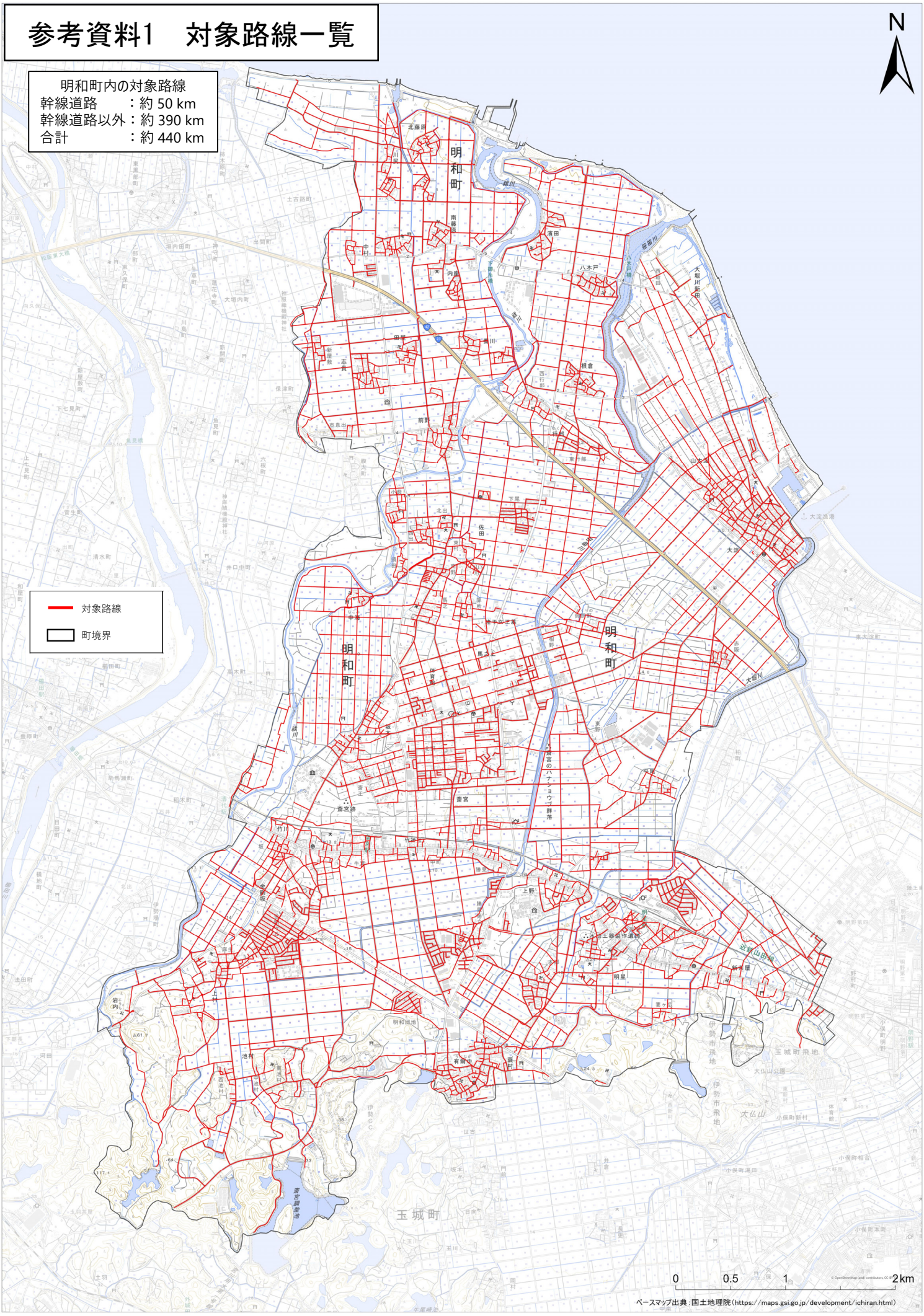

参考資料２　通学路一覧

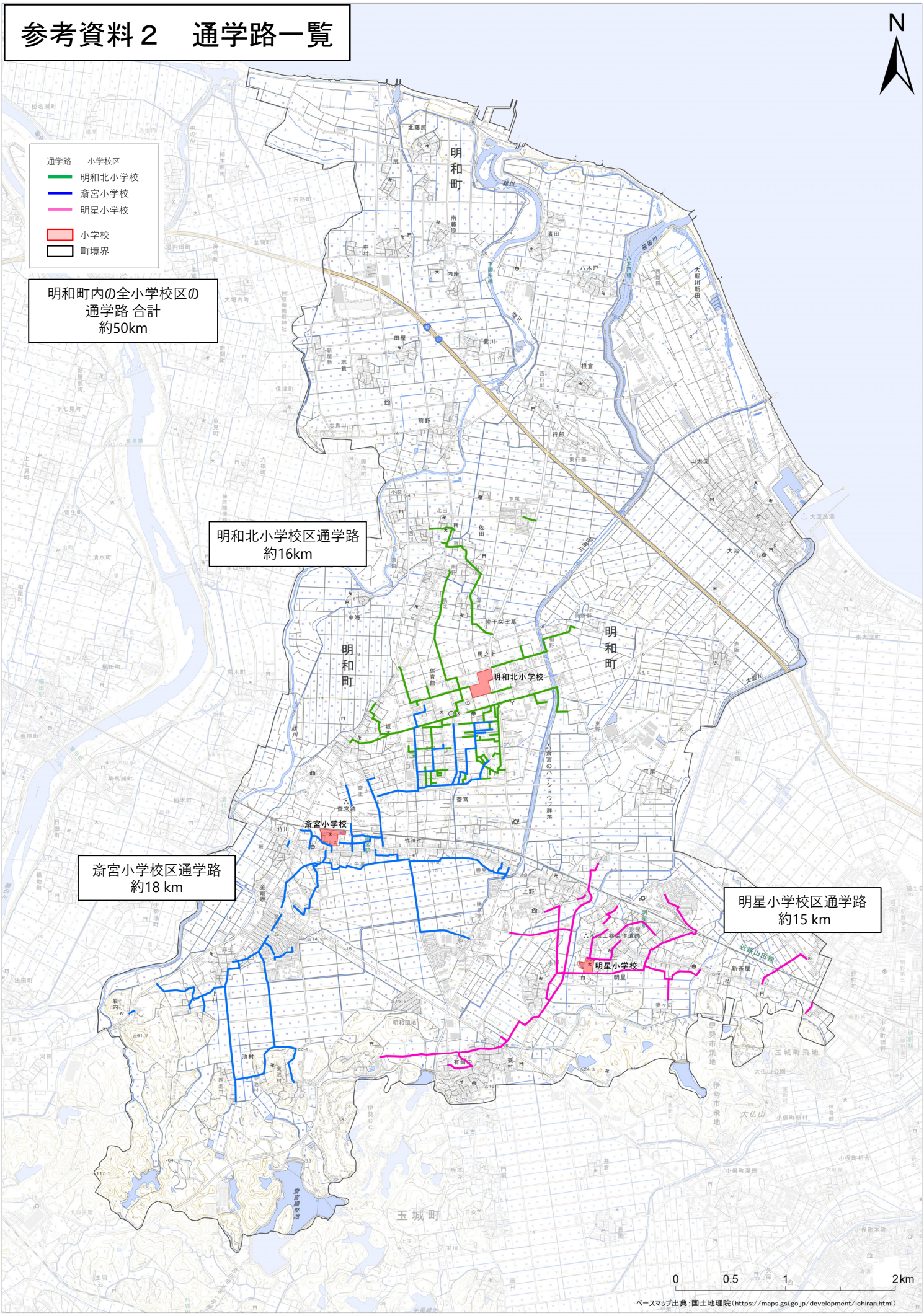
N
通学路　小学校区
明和北小学校
斎宮小学校
明星小学校
小学校
町境界
明和町内の全小学校区の
通学路 合計
約50km
明和北小学校区通学路
約16km
斎宮小学校区通学路
約18 km
明星小学校区通学路
約15 km
明和北小学校
斎宮小学校
明星小学校
明和町
玉城町
0
0.5
1
2km
ベースマップ出典：国土地理院（https://maps.gsi.go.jp/development/ichiran.html）

参考資料３　凍結防止剤散布の対象箇所一覧

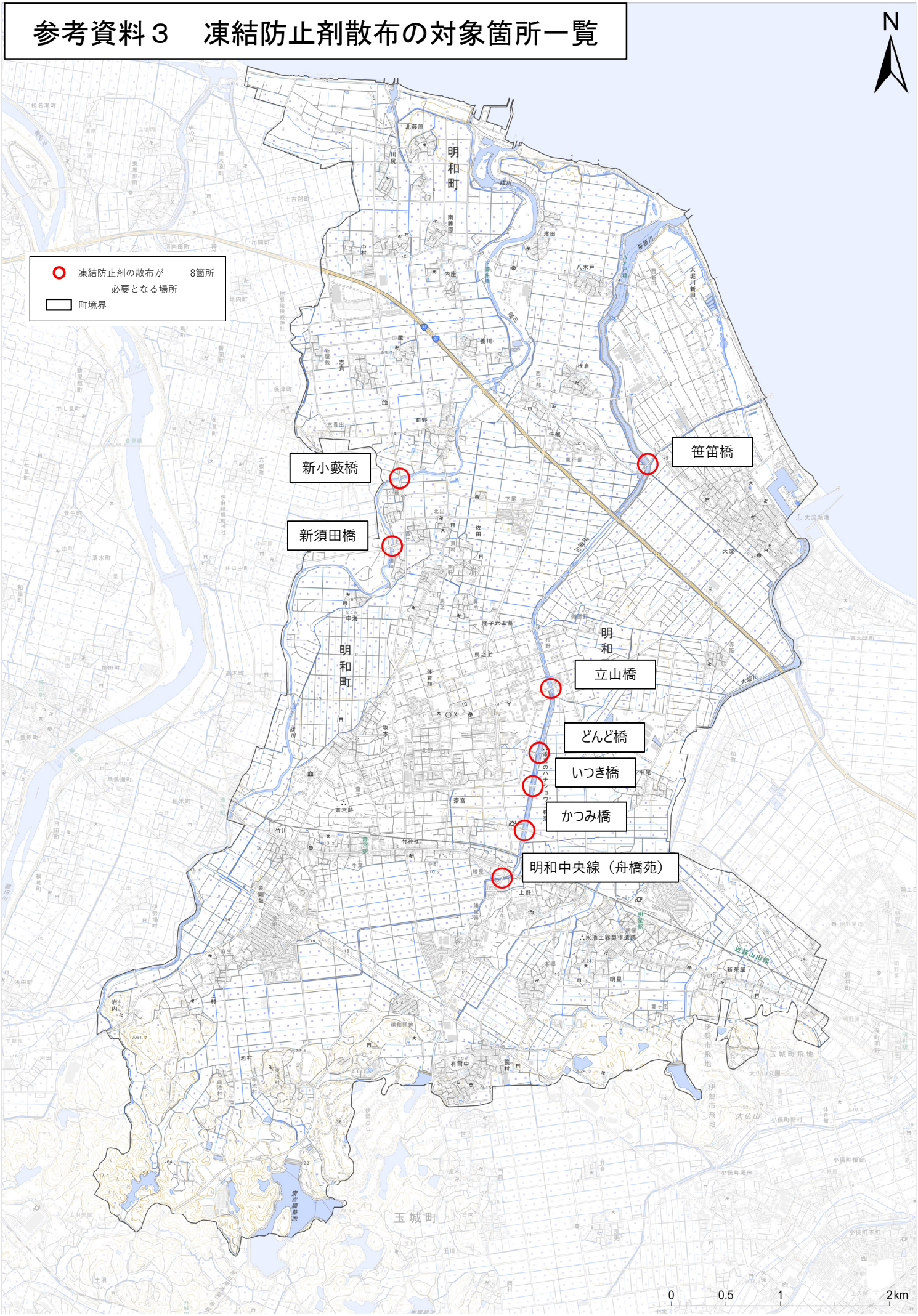

参考資料４　対象公園一覧

維持管理対象公園　28箇所

No.	公園名	面積・㎡
1	斎宮蛭ノ沢公園	174
2	大淀的場タウン公園	79
3	東垣外公園	163
4	御厨野団地公園	151
5	開発公園Ｈ10-1	63
6	西増田山開発公園	118
7	志貴団地	71
8	斎宮苑小公園	67
9	区画整理事業Ｈ24-1	69
10	開発公園Ｈ25-7	100
11	開発公園Ｈ17-17	118
12	開発公園Ｈ22-2	101
13	開発公園Ｈ30-8	212
14	開発緑地Ｈ9-3	9
15	開発緑地Ｈ12-4	71
16	勝見第二開発緑地	50
17	開発緑地Ｈ27-1	121
18	金剛坂古垣内開発広場	137
19	名称なし	72
20	開発緑地Ｈ15-11	90
21	開発緑地Ｈ16-13	101
22	開発緑地Ｈ15-14	98
23	名称なし	85
24	調整池管理通路	132
25	明星開発公園第19-8	149
26	開発緑地Ｈ25-4	36
27	開発広場Ｈ30-2	160
28	斎宮船橋苑公園	292

維持管理対象公園　28箇所

町境界

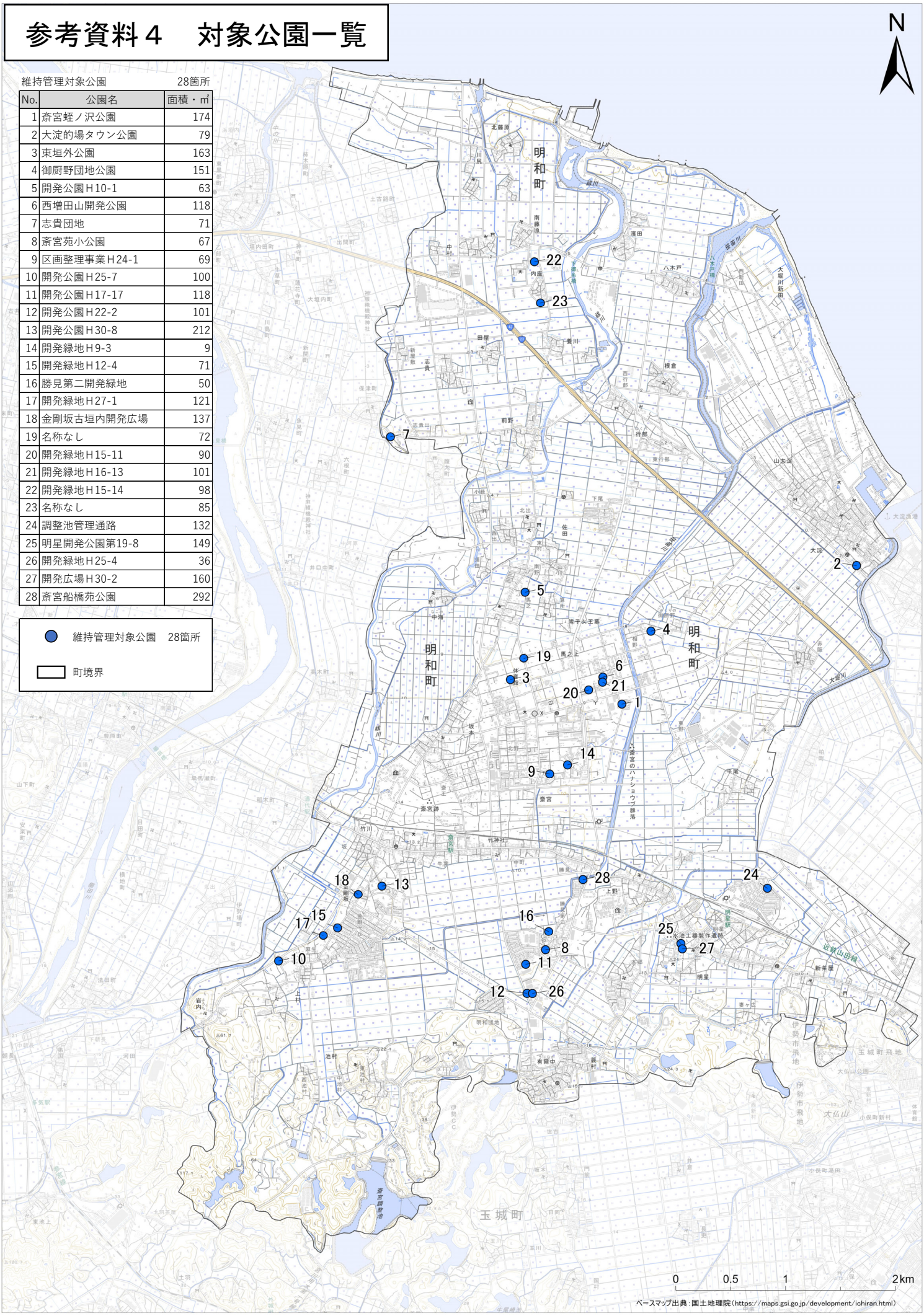

参考資料５　対象橋梁一覧

施設ID	施設名	施設名_ﾌﾘｶﾞﾅ	路線名	橋長(m)	径間数	幅員(m)	上部構造形式	上部工（使用材料）	上部工（構造形式）	下部構造形式	基礎形式	溝橋(ﾎﾞｯｸｽｶﾙﾊﾞｰﾄ)	管理種者	起点側位置_緯度	起点側位置_経度	自専道/一般道	長寿命化修繕計画
34.59183,136.63721	大渡02号橋	ｵｵﾜﾀﾘ 02ｺﾞｳｷｮｳ	町道明和中央線	6.3	1	6	③ＲＣ橋_ＲＣ床版橋（その他）	RC橋	床版橋				明和町	34.59183	136.63721	一般道	○
34.58899,136.61627	下御糸17号橋	ｼﾓｵﾄｲﾄ17ｺﾞｳｷｮｳ	町道前野・川尻線	3.8	1	7	③ＲＣ橋_ＲＣ床版橋（その他）	RC橋	床版橋	その他（橋台）	既製ＲＣぐい		明和町	34.58899	136.61627	一般道	
34.59766,136.61659	下御糸01号橋	ｼﾓｵﾄｲﾄ01ｺﾞｳｷｮｳ	町道前野・川尻線	2.6	1	7	③ＲＣ橋_ＲＣ床版橋（その他）	RC橋	床版橋				明和町	34.59766	136.61659	一般道	
34.59409,136.61881	下御糸06号橋	ｼﾓｵﾄｲﾄ06ｺﾞｳｷｮｳ	町道南藤原・川尻線	11.5	1	4	③ＲＣ橋_ＲＣ床版橋（その他）	RC橋	床版橋	重力式橋台	その他		明和町	34.59409	136.61881	一般道	○
34.52272,136.60532	斉宮43号橋	ｻｲｸﾞｳ43ｺﾞｳｷｮｳ	町道隙見上村線	7.3	1	7	③ＲＣ橋_ＲＣ床版橋（その他）	RC橋	床版橋				明和町	34.52272	136.60532	一般道	
34.52300,136.60889	斉宮42号橋	ｻｲｸﾞｳ42ｺﾞｳｷｮｳ	町道隙見上村線	2	1	8.5	③ＲＣ橋_ＲＣ溝橋（ＢＯＸカルバート）	RC橋	溝橋(カルバート)			○	明和町	34.523	136.60889	一般道	
34.52324,136.61231	斉宮41号橋	ｻｲｸﾞｳ41ｺﾞｳｷｮｳ	町道隙見上村線	2.5	1	8	③ＲＣ橋_ＲＣ溝橋（ＢＯＸカルバート）	RC橋	溝橋(カルバート)			○	明和町	34.52324	136.61231	一般道	
34.53019,136.61548	斉宮16号橋	ｻｲｸﾞｳ16ｺﾞｳｷｮｳ	町道隙見上村線	10.6	1	6.5	⑨その他_その他	RC橋	床版橋	その他（橋台）	その他		明和町	34.53	136.61528	一般道	
34.53455,136.62749	斉宮08号橋	ｻｲｸﾞｳ08ｺﾞｳｷｮｳ	町道隙見上村線	5.3	1	6.5	⑨その他_その他	RC橋	床版橋	その他（橋台）	その他		明和町	34.53444	136.62722	一般道	
34.54969,136.63368	立山橋	ﾀﾃﾔﾏﾊﾞｼ	町道大淀・役場・坂本線	35.1	1	11	⑨その他_その他	PC橋	桁橋	その他（橋台）	その他		明和町	34.54967	136.63353	一般道	○
34.55444,136.64271	明星02号橋	ﾐｮｳｼﾞｮｳ02ｺﾞｳｷｮｳ	町道西村梅四・平与六前・平方線	2.5	1	4.4	③ＲＣ橋_ＲＣ床版橋（その他）	RC橋	床版橋				明和町	34.55444	136.64271	一般道	
34.56194,136.65083	大淀44号橋	ｵｵﾖﾄﾞ 44ｺﾞｳｷｮｳ	町道西村梅四・平与六前・平方線	4.6	1	4	③ＲＣ橋_ＲＣ床版橋（その他）	RC橋	床版橋				明和町	34.56194	136.65083	一般道	
34.52631,136.63486	明星33号橋	ﾐｮｳｼﾞｮｳ33ｺﾞｳｷｮｳ	町道明星・有瀬中線	3.9	1	11	③ＲＣ橋_ＲＣ床版橋（その他）	RC橋	床版橋			○	明和町	34.52631	136.63486	一般道	
34.53004,136.65420	明星28号橋	ﾐｮｳｼﾞｮｳ28ｺﾞｳｷｮｳ	町道柏町・明野線	2.8	1	7.6	③ＲＣ橋_ＲＣ溝橋（ＢＯＸカルバート）	RC橋	溝橋(カルバート)			○	明和町	34.53004	136.6542	一般道	
34.56538,136.62571	上御糸01号橋	ｶﾐｵﾝﾄｲﾄ01ｺﾞｳｷｮｳ	町道下尾・小鼓線	2	1	7	⑨その他_その他	RC橋	溝橋(カルバート)	その他（橋台）	その他	○	明和町	34.565	136.62556	一般道	
34.51783,136.60254	斉宮48号橋	ｻｲｸﾞｳ48ｺﾞｳｷｮｳ	町道東池村・西池村・里中線	8.5	1	5	③ＲＣ橋_ＲＣ床版橋（その他）	RC橋	床版橋				明和町	34.51783	136.60254	一般道	
34.52528,136.60080	斉宮34号橋	ｻｲｸﾞｳ34ｺﾞｳｷｮｳ	町道上村・池村線	5.7	1	5	③ＲＣ橋_ＲＣ床版橋（その他）	RC橋	床版橋				明和町	34.52528	136.6008	一般道	
34.52563,136.60505	斉宮33号橋	ｻｲｸﾞｳ33ｺﾞｳｷｮｳ	町道金剛ケ丘・宮池村線	9.3	1	4.9	③ＲＣ橋_ＲＣ床版橋（その他）	RC橋	床版橋				明和町	34.52563	136.60505	一般道	
34.53052,136.63392	明星27号橋	ﾐｮｳｼﾞｮｳ27ｺﾞｳｷｮｳ	町道本郷・上野線	10.1	1	5	③ＲＣ橋_ＲＣ床版橋（その他）	RC橋	床版橋				明和町	34.53052	136.63392	一般道	
34.53751,136.64194	明星13号橋	ﾐｮｳｼﾞｮｳ13ｺﾞｳｷｮｳ	町道平尾・明星線	3.5	1	4	③ＲＣ橋_ＲＣ溝橋（ＢＯＸカルバート）	RC橋	溝橋(カルバート)			○	明和町	34.53751	136.64194	一般道	
34.54648,136.63681	明星07号橋	ﾐｮｳｼﾞｮｳ07ｺﾞｳｷｮｳ	町道相野・東野線	10.1	1	7	③ＲＣ橋_ＲＣ溝橋（ＢＯＸカルバート）	RC橋	溝橋(カルバート)			○	明和町	34.54648	136.63681	一般道	
34.55642,136.61359	上御糸24号橋	ｶﾐｵﾝﾄｲﾄ24ｺﾞｳｼ	町道中海・坂本線	2.4	1	4.7	③その他_その他	RC橋	床版橋	その他（橋台）	その他		明和町	34.55639	136.61333	一般道	
34.55811,136.62458	上御糸14号橋	ｶﾐｵﾝﾄｲﾄ14ｺﾞｳｼ	町道南野・相野線	3.5	1	3.5	③その他_その他	RC橋	床版橋	その他（橋台）	その他		明和町	34.55806	136.62444	一般道	
34.55713,136.63317	御厨野橋	ﾐｸﾘﾔﾊﾞｼ	町道南野・相野線	34.6	1	4	④その他_その他	RC橋	床版橋	その他（橋台）	その他		明和町	34.55724	136.63302	一般道	
34.55784,136.61470	上御糸17号橋	ｶﾐｵﾝﾄｲﾄ17ｺﾞｳｼ	町道中海線	2	1	5.7	③その他_その他	RC橋	溝橋(カルバート)	その他（橋台）	その他	○	明和町	34.55778	136.61444	一般道	
34.57861,136.62028	下御糸30号橋	ｼﾓｵﾄｲﾄ30ｺﾞｳｷｮｳ	町道養川・田屋・志賀線	6.4	1	5.5	③ＲＣ橋_ＲＣ床版橋（その他）	RC橋	床版橋				明和町	34.57861	136.62028	一般道	
34.54940,136.60769	新川橋	ｼﾝｶﾜﾊﾞｼ	町道新川橋・坂本線	35	1	5	⑨その他_その他	RC橋	桁橋	その他（橋台）	その他		明和町	34.54939	136.60763	一般道	
34.54910,136.60858	上御糸26号橋	ｶﾐｵﾝﾄｲﾄ26ｺﾞｳｼ	町道新川橋・坂本線	2.6	1	3.8	⑨その他_その他	RC橋	溝橋(カルバート)	その他（橋台）	その他	○	明和町	34.54889	136.60833	一般道	
34.55940,136.65747	大堀川橋	ｵｵﾎﾘｶﾜﾊﾞｼ	町道大淀東1号線	38.2	2	4.2	③その他_その他	RC橋	床版橋	その他（橋台）	その他		明和町	34.55948	136.65739	一般道	
34.57258,136.65314	大淀29号橋	ｵｵﾖﾄﾞ 29ｺﾞｳｷｮｳ	町道大淀60号線	2	1	3.2	③ＲＣ橋_ＲＣ床版橋（その他）	RC橋	床版橋			○	明和町	34.57308	136.65464	一般道	
34.57316,136.65459	大淀28号橋	ｵｵﾖﾄﾞ 28ｺﾞｳｷｮｳ	町道大淀60号線	8	1	3	③ＲＣ橋_ＲＣ床版橋（その他）	RC橋	床版橋				明和町	34.57316	136.65459	一般道	
34.57227,136.65128	大淀32号橋	ｵｵﾖﾄﾞ 32ｺﾞｳｷｮｳ	町道大淀北1号線	7.8	1	3	③ＲＣ橋_ＲＣ床版橋（その他）	RC橋	床版橋				明和町	34.57227	136.65128	一般道	
34.57013,136.64661	大淀35号橋	ｵｵﾖﾄﾞ 35ｺﾞｳｷｮｳ	町道大淀北3号線	7.7	1	3.5	③ＲＣ橋_ＲＣ床版橋（その他）	RC橋	床版橋				明和町	34.57013	136.64661	一般道	○
34.57093,136.64810	大淀34号橋	ｵｵﾖﾄﾞ 34ｺﾞｳｷｮｳ	町道大淀北4号線	7.7	1	3	③ＲＣ橋_ＲＣ床版橋（その他）	RC橋	床版橋				明和町	34.57093	136.6481	一般道	
34.57145,136.64902	大淀33号橋	ｵｵﾖﾄﾞ 33ｺﾞｳｷｮｳ	町道大淀北5号線	8	1	3	③ＲＣ橋_ＲＣ床版橋（その他）	RC橋	床版橋				明和町	34.57145	136.64902	一般道	
34.57982,136.64086	大淀22号橋	ｵｵﾖﾄﾞ 22ｺﾞｳｷｮｳ	町道大淀北8号線	2.8	1	2	③ＲＣ橋_ＲＣ溝橋（ＢＯＸカルバート）	RC橋	溝橋(カルバート)			○	明和町	34.57982	136.64086	一般道	
34.57962,136.64019	大淀24号橋	ｵｵﾖﾄﾞ 24ｺﾞｳｷｮｳ	町道大淀北9号線	3	1	5	③ＲＣ橋_ＲＣ床版橋（その他）	RC橋	床版橋			○	明和町	34.57962	136.64019	一般道	
34.56697,136.64419	大淀39号橋	ｵｵﾖﾄﾞ 39ｺﾞｳｷｮｳ	町道大淀圃場2号線	3.3	1	3.3	③ＲＣ橋_ＲＣ床版橋（その他）	RC橋	床版橋				明和町	34.56697	136.64419	一般道	
34.56611,136.64528	大淀40号橋	ｵｵﾖﾄﾞ 40ｺﾞｳｷｮｳ	町道大淀圃場3号線	4.4	1	3	③ＲＣ橋_ＲＣ床版橋（その他）	RC橋	床版橋				明和町	34.56611	136.64528	一般道	
34.56500,136.64667	大淀41号橋	ｵｵﾖﾄﾞ 41ｺﾞｳｷｮｳ	町道大淀圃場4号線	4.2	1	3	③ＲＣ橋_ＲＣ床版橋（その他）	RC橋	床版橋				明和町	34.565	136.64667	一般道	
34.56389,136.64806	大淀42号橋	ｵｵﾖﾄﾞ 42ｺﾞｳｷｮｳ	町道大淀圃場5号線	4.4	1	5	③ＲＣ橋_ＲＣ床版橋（その他）	RC橋	床版橋				明和町	34.56389	136.64806	一般道	
34.56302,136.64950	大淀43号橋	ｵｵﾖﾄﾞ 43ｺﾞｳｷｮｳ	町道大淀圃場6号線	4.3	1	3	③ＲＣ橋_ＲＣ床版橋（その他）	RC橋	床版橋				明和町	34.56302	136.6495	一般道	
34.56097,136.65224	大淀45号橋	ｵｵﾖﾄﾞ 45ｺﾞｳｷｮｳ	町道大淀圃場7号線	4.6	1	4	③ＲＣ橋_ＲＣ床版橋（その他）	RC橋	床版橋				明和町	34.56097	136.65224	一般道	
34.55893,136.65500	大淀46号橋	ｵｵﾖﾄﾞ 46ｺﾞｳｷｮｳ	町道大淀圃場8号線	4.2	1	4.2	③ＲＣ橋_ＲＣ床版橋（その他）	RC橋	床版橋				明和町	34.55893	136.655	一般道	
34.55338,136.65019	明星03号橋	ﾐｮｳｼﾞｮｳ03ｺﾞｳｷｮｳ	町道赤坂2号線	2.6	1	3.7	⑨その他_その他	RC橋	床版橋	その他（橋台）	その他		明和町	34.55333	136.65	一般道	
34.55245,136.64763	明星04号橋	ﾐｮｳｼﾞｮｳ04ｺﾞｳｷｮｳ	町道大淀南11号線	2	1	3.3	⑨その他_その他	RC橋	溝橋(カルバート)	その他（橋台）	その他	○	明和町	34.55222	136.6475	一般道	
34.55107,136.64830	明星05号橋	ﾐｮｳｼﾞｮｳ05ｺﾞｳｷｮｳ	町道大淀南12号線	2.1	1	1.9	③ＲＣ橋_ＲＣ溝橋（ＢＯＸカルバート）	RC橋	溝橋(カルバート)			○	明和町	34.55107	136.6483	一般道	
34.55026,136.64190	明星06号橋	ﾐｮｳｼﾞｮｳ06ｺﾞｳｷｮｳ	町道大淀南14号線	2	1	2.5	③ＲＣ橋_ＲＣ床版橋（その他）	RC橋	床版橋			○	明和町	34.55026	136.6419	一般道	
34.56944,136.64528	大淀37号橋	ｵｵﾖﾄﾞ 37ｺﾞｳｷｮｳ	町道大淀81号線	8	1	3.5	③ＲＣ橋_ＲＣ床版橋（その他）	RC橋	床版橋				明和町	34.56944	136.64528	一般道	
34.57257,136.65314	大霧橋	ｵｵｷﾘﾊﾞｼ	町道大淀港・大霧線	18.7	1	8	⑨その他_その他	PC橋	床版橋	その他（橋台）	その他		明和町	34.57267	136.65311	一般道	
34.54942,136.64876	赤坂1号橋	ｱｶｻｶ1ｺﾞｳｷｮｳ	町道大淀南19号線	3.5	1	5.5	③ＲＣ橋_ＲＣ溝橋（ＢＯＸカルバート）	RC橋	溝橋(カルバート)				明和町	34.54942	136.64876	一般道	
34.54998,136.64884	赤坂橋	ｱｶｻｶﾊﾞｼ	町道大淀南19号線	2	1	6	③ＲＣ橋_ＲＣ床版橋（その他）	RC橋	床版橋				明和町	34.54998	136.64884	一般道	
34.58686,136.63247	大淀12号橋	ｵｵﾖﾄﾞ 12ｺﾞｳｷｮｳ	町道浜田12号線	4	1	6.9	③ＲＣ橋_ＲＣ床版橋（その他）	RC橋	床版橋				明和町	34.58686	136.63247	一般道	
34.59216,136.63288	大淀01号橋	ｵｵﾖﾄﾞ 01ｺﾞｳｷｮｳ	町道下御糸第1号線	4.3	1	4.7	③ＲＣ橋_ＲＣ床版橋（その他）	RC橋	床版橋			○	明和町	34.59216	136.63288	一般道	
34.59142,136.64061	大淀03号橋	ｵｵﾖﾄﾞ 03ｺﾞｳｷｮｳ	町道下御糸第6号線	4	1	4	③ＲＣ橋_ＲＣ床版橋（その他）	RC橋	床版橋			○	明和町	34.59142	136.64061	一般道	
34.58937,136.64356	大淀07号橋	ｵｵﾖﾄﾞ 07ｺﾞｳｷｮｳ	町道下御糸第6号線	4	1	4	③ＲＣ橋_ＲＣ床版橋（その他）	RC橋	床版橋				明和町	34.58937	136.64356	一般道	○
34.58750,136.64278	大淀10号橋	ｵｵﾖﾄﾞ 10ｺﾞｳｷｮｳ	町道下御糸第6号線	9	1	4	③ＲＣ橋_ＲＣ床版橋（その他）	RC橋	床版橋				明和町	34.5875	136.64278	一般道	○
34.59111,136.63694	大淀04号橋	ｵｵﾖﾄﾞ 04ｺﾞｳｷｮｳ	町道下御糸第7号線	5.5	1	4.1	③ＲＣ橋_ＲＣ床版橋（その他）	RC橋	床版橋				明和町	34.59111	136.63694	一般道	○
34.58737,136.63633	大淀11号橋	ｵｵﾖﾄﾞ 11ｺﾞｳｷｮｳ	町道下御糸第9号線	4.5	1	5.2	③ＲＣ橋_ＲＣ床版橋（その他）	RC橋	床版橋				明和町	34.58737	136.63633	一般道	
34.58676,136.64118	大淀13号橋	ｵｵﾖﾄﾞ 13ｺﾞｳｷｮｳ	町道下御糸第9号線	8.5	1	5.5	③ＲＣ橋_ＲＣ床版橋（その他）	RC橋	床版橋				明和町	34.58676	136.64118	一般道	
34.58546,136.63599	大淀15号橋	ｵｵﾖﾄﾞ 15ｺﾞｳｷｮｳ	町道下御糸第10号線	4.5	1	4.2	③ＲＣ橋_ＲＣ床版橋（その他）	RC橋	床版橋				明和町	34.58546	136.63599	一般道	
34.58389,136.64056	大淀18号橋	ｵｵﾖﾄﾞ 18ｺﾞｳｷｮｳ	町道下御糸第12号線	4	1	4.3	③ＲＣ橋_ＲＣ床版橋（その他）	RC橋	床版橋				明和町	34.58389	136.64056	一般道	○
34.58583,136.64083	大淀14号橋	ｵｵﾖﾄﾞ 14ｺﾞｳｷｮｳ	町道下御糸第12号線	4	1	4	③ＲＣ橋_ＲＣ床版橋（その他）	RC橋	床版橋				明和町	34.58583	136.64083	一般道	○
34.58304,136.63554	大淀19号橋	ｵｵﾖﾄﾞ 19ｺﾞｳｷｮｳ	町道下御糸第14号線	3.3	1	3.3	③ＲＣ橋_ＲＣ床版橋（その他）	RC橋	床版橋				明和町	34.58304	136.63554	一般道	○
34.58167,136.63528	大淀21号橋	ｵｵﾖﾄﾞ 21ｺﾞｳｷｮｳ	町道下御糸第15号線	3.3	1	4.3	③ＲＣ橋_ＲＣ床版橋（その他）	RC橋	床版橋				明和町	34.58167	136.63528	一般道	○
34.57977,136.63494	大淀23号橋	ｵｵﾖﾄﾞ 23ｺﾞｳｷｮｳ	町道下御糸第16号線	3.3	1	4.3	③ＲＣ橋_ＲＣ床版橋（その他）	RC橋	床版橋				明和町	34.57977	136.63494	一般道	
34.57251,136.63849	大淀30号橋	ｵｵﾖﾄﾞ 30ｺﾞｳｷｮｳ	町道下御糸第25号線	3.3	1	4.3	③ＲＣ橋_ＲＣ床版橋（その他）	RC橋	床版橋				明和町	34.57251	136.63849	一般道	○
34.57000,136.63556	大淀36号橋	ｵｵﾖﾄﾞ 36ｺﾞｳｷｮｳ	町道下御糸第27号線	3.9	1	4.4	③ＲＣ橋_ＲＣ床版橋（その他）	RC橋	床版橋				明和町	34.57	136.63556	一般道	
34.57235,136.63994	大淀31号橋	ｵｵﾖﾄﾞ 31ｺﾞｳｷｮｳ	町道下御糸第27号線	4.3	1	3.8	③ＲＣ橋_ＲＣ床版橋（その他）	RC橋	床版橋				明和町	34.57235	136.63994	一般道	
34.57427,136.64002	大淀27号橋	ｵｵﾖﾄﾞ 27ｺﾞｳｷｮｳ	町道下御糸第27号線	4	1	4.3	③ＲＣ橋_ＲＣ床版橋（その他）	RC橋	床版橋				明和町	34.57427	136.64002	一般道	
34.57641,136.63905	大淀26号橋	ｵｵﾖﾄﾞ 26ｺﾞｳｷｮｳ	町道下御糸第27号線	4	1	4.3	③ＲＣ橋_ＲＣ床版橋（その他）	RC橋	床版橋				明和町	34.57641	136.63905	一般道	
34.57926,136.63859	大淀25号橋	ｵｵﾖﾄﾞ 25ｺﾞｳｷｮｳ	町道下御糸第27号線	4	1	4.3	③ＲＣ橋_ＲＣ床版橋（その他）	RC橋	床版橋				明和町	34.57926	136.63859	一般道	
34.58170,136.64014	大淀20号橋	ｵｵﾖﾄﾞ 20ｺﾞｳｷｮｳ	町道下御糸第27号線	4	1	4.4	③ＲＣ橋_ＲＣ床版橋（その他）	RC橋	床版橋				明和町	34.5817	136.64014	一般道	
34.58679,136.62002	下御糸22号橋	ｼﾓｵﾄｲﾄ22ｺﾞｳｷｮｳ	町道中村1号線	7.5	1	4	③ＲＣ橋_ＲＣ床版橋（その他）	RC橋	床版橋	重力式橋台	その他		明和町	34.58679	136.62002	一般道	
34.58878,136.61391	下御糸20号橋	ｼﾓｵﾄｲﾄ20ｺﾞｳｷｮｳ	町道下御糸第8号線	3	1	4	③ＲＣ橋_ＲＣ床版橋（その他）	RC橋	床版橋	その他（橋台）	既製ＲＣぐい		明和町	34.58878	136.61391	一般道	
34.58891,136.61479	下御糸19号橋	ｼﾓｵﾄｲﾄ19ｺﾞｳｷｮｳ	町道下御糸第8号線	3.2	1	4	③ＲＣ橋_ＲＣ床版橋（その他）	RC橋	床版橋	その他（橋台）	既製ＲＣぐい	○	明和町	34.58891	136.61479	一般道	
34.58894,136.61861	下御糸18号橋	ｼﾓｵﾄｲﾄ18ｺﾞｳｷｮｳ	町道下御糸第9号線	4	1	4	③ＲＣ橋_ＲＣ床版橋（その他）	RC橋	床版橋	その他（橋台）	既製ＲＣぐい		明和町	34.58894	136.61861	一般道	
34.59650,136.62362	下御糸04号橋	ｼﾓｵﾄｲﾄ04ｺﾞｳｷｮｳ	町道下御糸第11号線	9.6	1	6	③ＲＣ橋_ＲＣ床版橋（その他）	RC橋	床版橋	その他（橋台）	既製ＲＣぐい		明和町	34.5965	136.62362	一般道	
34.59062,136.62686	下御糸10号橋	ｼﾓｵﾄｲﾄ10ｺﾞｳｷｮｳ	町道下御糸第13号線	3.6	1	4	③ＲＣ橋_ＲＣ床版橋（その他）	RC橋	床版橋	その他（橋台）	既製ＲＣぐい	○	明和町	34.59062	136.62686	一般道	
34.59047,136.62802	下御糸11号橋	ｼﾓｵﾄｲﾄ11ｺﾞｳｷｮｳ	町道下御糸第15号線	3.5	1	4	③ＲＣ橋_ＲＣ床版橋（その他）	RC橋	床版橋	重力式橋台	その他	○	明和町	34.59047	136.62802	一般道	○
34.59691,136.61998	下御糸02号橋	ｼﾓｵﾄｲﾄ02ｺﾞｳｷｮｳ	町道下御糸第16号線	3.3	1	4	③ＲＣ橋_ＲＣ床版橋（その他）	RC橋	床版橋	その他（橋台）	既製ＲＣぐい		明和町	34.59691	136.61998	一般道	
34.59674,136.62246	下御糸03号橋	ｼﾓｵﾄｲﾄ03ｺﾞｳｷｮｳ	町道下御糸第16号線	4.5	1	4.1	③ＲＣ橋_ＲＣ床版橋（その他）	RC橋	床版橋	その他（橋台）	既製ＲＣぐい		明和町	34.59674	136.62246	一般道	
34.59611,136.62472	下御糸05号橋	ｼﾓｵﾄｲﾄ05ｺﾞｳｷｮｳ	町道下御糸第16号線	4.6	1	4	③ＲＣ橋_ＲＣ床版橋（その他）	RC橋	床版橋	その他（橋台）	既製ＲＣぐい		明和町	34.59611	136.62472	一般道	
34.59284,136.61940	下御糸07号橋	ｼﾓｵﾄｲﾄ07ｺﾞｳｷｮｳ	町道下御糸第18号線	11.7	1	5.5	③ＲＣ橋_ＲＣ床版橋（その他）	RC橋	床版橋	重力式橋台	その他		明和町	34.59284	136.6194	一般道	○
34.59276,136.62229	下御糸08号橋	ｼﾓｵﾄｲﾄ08ｺﾞｳｷｮｳ	町道下御糸第18号線	4.5	1	5.5	③ＲＣ橋_ＲＣ床版橋（その他）	RC橋	床版橋	その他（橋台）	既製ＲＣぐい		明和町	34.59276	136.62229	一般道	
34.59267,136.62589	下御糸09号橋	ｼﾓｵﾄｲﾄ09ｺﾞｳｷｮｳ	町道下御糸第18号線	10.4	1	5.6	③ＲＣ橋_ＲＣ床版橋（その他）	RC橋	床版橋	重力式橋台	その他		明和町	34.59267	136.62589	一般道	
34.58970,136.61979	下御糸12号橋	ｼﾓｵﾄｲﾄ12ｺﾞｳｷｮｳ	町道下御糸第22号線	8.5	1	5.5	③ＲＣ橋_ＲＣ床版橋（その他）	RC橋	床版橋	重力式橋台	その他		明和町	34.5897	136.61979	一般道	
34.58967,136.62218	下御糸13号橋	ｼﾓｵﾄｲﾄ13ｺﾞｳｷｮｳ	町道下御糸第22号線	4	1	4	③ＲＣ橋_ＲＣ床版橋（その他）	RC橋	床版橋	その他（橋台）	既製ＲＣぐい		明和町	34.58967	136.62218	一般道	○
34.58959,136.62450	下御糸14号橋	ｼﾓｵﾄｲﾄ14ｺﾞｳｷｮｳ	町道下御糸第22号線	4.2	1	4	③ＲＣ橋_ＲＣ床版橋（その他）	RC橋	床版橋	その他（橋台）	既製ＲＣぐい		明和町	34.58959	136.6245	一般道	
34.58944,136.62667	下御糸16号橋	ｼﾓｵﾄｲﾄ16ｺﾞｳｷｮｳ	町道下御糸第22号線	3.4	1	4	③ＲＣ橋_ＲＣ床版橋（その他）	RC橋	床版橋	その他（橋台）	既製ＲＣぐい	○	明和町	34.58944	136.62667	一般道	
34.58949,136.62916	下御糸15号橋	ｼﾓｵﾄｲﾄ15ｺﾞｳｷｮｳ	町道下御糸第22号線	3.4	1	4	③ＲＣ橋_ＲＣ床版橋（その他）	RC橋	床版橋	その他（橋台）	既製ＲＣぐい		明和町	34.58949	136.62916	一般道	
34.57809,136.62499	下御糸33号橋	ｼﾓｵﾄｲﾄ33ｺﾞｳｷｮｳ	町道養川5号線	3.6	1	2.8	③ＲＣ橋_ＲＣ床版橋（その他）	RC橋	床版橋	その他（橋台）	既製ＲＣぐい		明和町	34.57809	136.62499	一般道	
34.58031,136.62858	下御糸24号橋	ｼﾓｵﾄｲﾄ24ｺﾞｳｷｮｳ	町道下御糸中9号線	7	1	3	③ＲＣ橋_ＲＣ床版橋（その他）	RC橋	床版橋	その他（橋台）	既製ＲＣぐい		明和町	34.58031	136.62858	一般道	
34.58018,136.62704	下御糸25号橋	ｼﾓｵﾄｲﾄ25ｺﾞｳｷｮｳ	町道下御糸中10号線	7	1	4	③ＲＣ橋_ＲＣ床版橋（その他）	RC橋	床版橋	その他（橋台）	既製ＲＣぐい		明和町	34.58018	136.62704	一般道	
34.58738,136.61270	下御糸21号橋	ｼﾓｵﾄｲﾄ21ｺﾞｳｷｮｳ	町道下御糸中14号線	3	1	4	③ＲＣ橋_ＲＣ床版橋（その他）	RC橋	床版橋	その他（橋台）	既製ＲＣぐい		明和町	34.58738	136.6127	一般道	
34.57703,136.62059	下御糸35号橋	ｼﾓｵﾄｲﾄ35ｺﾞｳｷｮｳ	町道志賀・田屋線	6.3	1	5	③ＲＣ橋_ＲＣ床版橋（その他）	RC橋	床版橋				明和町	34.57703	136.62059	一般道	
34.58083,136.61028	下御糸23号橋	ｼﾓｵﾄｲﾄ23ｺﾞｳｷｮｳ	町道下御糸西1号線	3.5	1	4	③ＲＣ橋_ＲＣ床版橋（その他）	RC橋	床版橋			○	明和町	34.58083	136.61028	一般道	
34.57861,136.60917	下御糸31号橋	ｼﾓｵﾄｲﾄ31ｺﾞｳｷｮｳ	町道下御糸西3号線	4	1	2	③ＲＣ橋_ＲＣ床版橋（その他）	RC橋	床版橋			○	明和町	34.57861	136.60917	一般道	
34.57872,136.60976	下御糸29号橋	ｼﾓｵﾄｲﾄ29ｺﾞｳｷｮｳ	町道下御糸西6号線	4	1	4	③ＲＣ橋_ＲＣ床版橋（その他）	RC橋	床版橋				明和町	34.57872	136.60976	一般道	
34.57902,136.61336	下御糸28号橋	ｼﾓｵﾄｲﾄ28

施設ID	施設名	施設名_ﾌﾘｶﾞﾅ	路線名	橋長(m)	径間数	幅員(m)	上部構造形式	上部工（使用材料）	上部工（構造形式）	下部構造形式	基礎形式	溝橋(ｶﾙﾊﾞｰﾄ)	管理者_	起点側位置_緯度	起点側位置_経度	自専道/一般道	長寿命化修繕計画
34.56038,136.60894	上御糸08号橋	ｶﾐｲﾄ08ｺﾞ ﾊﾞｼ	町道佐田・松坂線	2.4	1	9.5	⑨その他_その他	RC橋	溝橋(カルバート)	その他（橋台）	その他	○	明和町	34.56028	136.60889	一般道	
34.56804,136.64343	菅笛橋	ｽｶﾞﾌﾞｴﾋﾞｼ	町道大淀・行部線	48.6	2	5	⑨その他_その他	RC橋	桁橋	その他（橋台）	その他		明和町	34.56787	136.64329	一般道	
34.54824,136.60623	上御糸27号橋	ｶﾐｲﾄ27ｺﾞ ﾊﾞｼ	町道坂本48号線	2.7	1	4.7	⑨その他_その他	RC橋	溝橋(カルバート)	その他（橋台）	その他	○	明和町	34.54806	136.60611	一般道	
34.54444,136.63694	明星09号橋	ﾒｲｾｲ09ｺﾞ ﾊﾞｼ	町道斎宮14号線	6.8	1	4	③ＲＣ橋_ＲＣ床版橋（その他）	RC橋	床版橋			○	明和町	34.54444	136.63694	一般道	
34.54583,136.63667	明星08号橋	ﾒｲｾｲ08ｺﾞ ﾊﾞｼ	町道斎宮東3号線	7.5	1	5.5	③ＲＣ橋_ＲＣ床版橋（その他）	RC橋	床版橋			○	明和町	34.54583	136.63667	一般道	
34.53840,136.62366	上御糸29号橋	ｶﾐｲﾄ29ｺﾞ ﾊﾞｼ	町道北野34号線	2.6	1	3.8	⑨その他_その他	RC橋	溝橋(カルバート)	その他（橋台）	その他		明和町	34.53833	136.62361	一般道	
34.54167,136.63667	明星11号橋	ﾒｲｾｲ11ｺﾞ ﾊﾞｼ	町道斎宮16号線	6.5	1	4	③ＲＣ橋_ＲＣ床版橋（その他）	RC橋	床版橋			○	明和町	34.54167	136.63667	一般道	
34.53806,136.63083	勝見橋	ｶﾂﾐﾊﾞｼ	町道斎宮北8号線	33.3	1	5	⑨その他_その他	PC橋	床版橋	その他（橋台）	その他		明和町	34.53812	136.63078	一般道	
34.53512,136.62384	斎宮04号橋	ｻｲｸ04ｺﾞ ﾊﾞｼ	町道勝見10号線	4.8	1	3.5	⑨その他_その他	RC橋	溝橋(カルバート)	その他（橋台）	その他	○	明和町	34.535	136.62361	一般道	
34.52829,136.61439	斎宮20号橋	ｻｲｸ20ｺﾞ ﾊﾞｼ	町道斎宮園場4号線	10.9	1	3.4	⑨その他_その他	RC橋	床版橋	その他（橋台）	その他		明和町	34.52806	136.61417	一般道	
34.53125,136.62451	斎宮13号橋	ｻｲｸ13ｺﾞ ﾊﾞｼ	町道斎宮園場5号線	10.7	1	4.5	⑨その他_その他	RC橋	床版橋	その他（橋台）	その他		明和町	34.53111	136.62444	一般道	
34.53511,136.62384	斎宮05号橋	ｻｲｸ05ｺﾞ ﾊﾞｼ	町道斎宮園場5号線	4.8	1	4.4	⑨その他_その他	RC橋	床版橋	その他（橋台）	その他		明和町	34.535	136.62361	一般道	
34.53092,136.62178	斎宮14号橋	ｻｲｸ14ｺﾞ ﾊﾞｼ	町道斎宮園場6号線	10.6	1	4.5	⑨その他_その他	RC橋	床版橋	その他（橋台）	その他		明和町	34.53083	136.62167	一般道	
34.53479,136.62113	斎宮07号橋	ｻｲｸ07ｺﾞ ﾊﾞｼ	町道斎宮園場6号線	4.8	1	4.5	⑨その他_その他	RC橋	床版橋	その他（橋台）	その他		明和町	34.53472	136.62111	一般道	
34.52778,136.60500	斎宮24号橋	ｻｲｸ24ｺﾞ ﾊﾞｼ	町道金剛ケ丘団地2号線	2.8	1	2.4	③ＲＣ橋_ＲＣ床版橋（その他）	RC橋	床版橋				明和町	34.52778	136.605	一般道	
34.52806,136.60667	斎宮21号橋	ｻｲｸ21ｺﾞ ﾊﾞｼ	町道金剛ケ丘団地11号線	2	1	3.8	③ＲＣ橋_ＲＣ床版橋（その他）	RC橋	床版橋				明和町	34.52806	136.60667	一般道	
34.52806,136.60639	斎宮22号橋	ｻｲｸ22ｺﾞ ﾊﾞｼ	町道金剛ケ丘団地13号線	2.8	1	2.4	③ＲＣ橋_ＲＣ床版橋（その他）	RC橋	床版橋				明和町	34.52806	136.60639	一般道	
34.52778,136.60611	斎宮25号橋	ｻｲｸ25ｺﾞ ﾊﾞｼ	町道金剛ケ丘団地14号線	2.9	1	2.4	③ＲＣ橋_ＲＣ床版橋（その他）	RC橋	床版橋				明和町	34.52778	136.60611	一般道	
34.52778,136.60556	斎宮26号橋	ｻｲｸ26ｺﾞ ﾊﾞｼ	町道金剛ケ丘団地15号線	2.7	1	3.8	③ＲＣ橋_ＲＣ床版橋（その他）	RC橋	床版橋				明和町	34.52778	136.60556	一般道	
34.52778,136.60472	斎宮27号橋	ｻｲｸ27ｺﾞ ﾊﾞｼ	町道金剛ケ丘団地17号線	2	1	3.4	③ＲＣ橋_ＲＣ床版橋（その他）	RC橋	床版橋				明和町	34.52778	136.60472	一般道	
34.52889,136.60806	斎宮18号橋	ｻｲｸ18ｺﾞ ﾊﾞｼ	町道金剛ケ丘団地20号線	4.6	1	6	③ＲＣ橋_ＲＣ床版橋（その他）	RC橋	床版橋				明和町	34.52889	136.60806	一般道	
34.52667,136.59583	斎宮28号橋	ｻｲｸ28ｺﾞ ﾊﾞｼ	町道上村2号線	3.4	1	7.5	③ＲＣ橋_ＲＣ床版橋（その他）	RC橋	床版橋				明和町	34.52667	136.59583	一般道	
34.52250,136.60000	斎宮44号橋	ｻｲｸ44ｺﾞ ﾊﾞｼ	町道上村6号線	5.4	1	5.2	③ＲＣ橋_ＲＣ床版橋（その他）	RC橋	床版橋				明和町	34.5225	136.6	一般道	
34.52528,136.59139	斎宮35号橋	ｻｲｸ35ｺﾞ ﾊﾞｼ	町道岩内2号線	4.7	1	5.9	③ＲＣ橋_ＲＣ床版橋（その他）	RC橋	床版橋				明和町	34.52528	136.59139	一般道	
34.53361,136.60278	斎宮10号橋	ｻｲｸ10ｺﾞ ﾊﾞｼ	町道斎宮中12号線	3.3	1	5	③ＲＣ橋_ＲＣ溝橋（ＢＯＸカルバート）	RC橋	溝橋(カルバート)			○	明和町	34.53361	136.60278	一般道	
34.52917,136.60167	斎宮17号橋	ｻｲｸ17ｺﾞ ﾊﾞｼ	町道斎宮中13号線	2.3	1	4	③ＲＣ橋_ＲＣ床版橋（その他）	RC橋	床版橋			○	明和町	34.52917	136.60167	一般道	
34.53306,136.60222	斎宮11号橋	ｻｲｸ11ｺﾞ ﾊﾞｼ	町道斎宮中13号線	3	1	6.6	③ＲＣ橋_ＲＣ床版橋（その他）	RC橋	床版橋			○	明和町	34.53306	136.60222	一般道	
34.54168,136.63667	明星12号橋	ﾒｲｾｲ12ｺﾞ ﾊﾞｼ	町道斎宮園場16号線	7.3	1	4	③ＲＣ橋_ＲＣ床版橋（その他）	RC橋	床版橋				明和町	34.54167	136.63667	一般道	
34.52583,136.60861	斎宮31号橋	ｻｲｸ31ｺﾞ ﾊﾞｼ	町道斎宮園場17号線	9.3	1	5	③ＲＣ橋_ＲＣ床版橋（その他）	RC橋	床版橋				明和町	34.52583	136.60861	一般道	
34.52139,136.60306	斎宮45号橋	ｻｲｸ45ｺﾞ ﾊﾞｼ	町道上村・池村園場線	7.3	1	4	③ＲＣ橋_ＲＣ床版橋（その他）	RC橋	床版橋				明和町	34.52139	136.60306	一般道	
34.52528,136.60250	斎宮36号橋	ｻｲｸ36ｺﾞ ﾊﾞｼ	町道上村・池村園場線	5.5	1	4	③ＲＣ橋_ＲＣ床版橋（その他）	RC橋	床版橋				明和町	34.52528	136.6025	一般道	
34.51861,136.59778	斎宮47号橋	ｻｲｸ47ｺﾞ ﾊﾞｼ	町道池村射的の場線	4.9	1	4	③ＲＣ橋_ＲＣ床版橋（その他）	RC橋	床版橋				明和町	34.51861	136.59778	一般道	
34.52056,136.59889	斎宮46号橋	ｻｲｸ46ｺﾞ ﾊﾞｼ	町道上村園場4号線	5.4	1	4	③ＲＣ橋_ＲＣ床版橋（その他）	RC橋	床版橋				明和町	34.52056	136.59889	一般道	
34.54278,136.63639	明星10号橋	ﾒｲｾｲ10ｺﾞ ﾊﾞｼ	町道斎宮17号線	6.5	1	4	③ＲＣ橋_ＲＣ床版橋（その他）	RC橋	床版橋			○	明和町	34.54278	136.63639	一般道	
34.53694,136.63417	明星14号橋	ﾒｲｾｲ14ｺﾞ ﾊﾞｼ	町道斎宮19号線	3.4	1	5	③ＲＣ橋_ＲＣ床版橋（その他）	RC橋	床版橋			○	明和町	34.53694	136.63417	一般道	
34.53778,136.60361	斎宮01号橋	ｻｲｸ01ｺﾞ ﾊﾞｼ	町道金剛坂30号線	2.8	1	5.2	③ＲＣ橋_ＲＣ床版橋（その他）	RC橋	床版橋			○	明和町	34.53778	136.60361	一般道	
34.53611,136.60250	斎宮02号橋	ｻｲｸ02ｺﾞ ﾊﾞｼ	町道金剛坂18号線	3.1	1	4.8	③ＲＣ橋_ＲＣ床版橋（その他）	RC橋	床版橋			○	明和町	34.53611	136.6025	一般道	
34.53083,136.60056	斎宮15号橋	ｻｲｸ15ｺﾞ ﾊﾞｼ	町道金剛坂26号線	3	1	5.6	③ＲＣ橋_ＲＣ床版橋（その他）	RC橋	床版橋			○	明和町	34.53083	136.60056	一般道	
34.52889,136.59917	斎宮19号橋	ｻｲｸ19ｺﾞ ﾊﾞｼ	町道金剛坂27号線	3	1	4.6	③ＲＣ橋_ＲＣ床版橋（その他）	RC橋	床版橋			○	明和町	34.52889	136.59917	一般道	
34.53500,136.60028	斎宮06号橋	ｻｲｸ06ｺﾞ ﾊﾞｼ	町道金剛坂27号線	2.2	1	4	③ＲＣ橋_ＲＣ床版橋（その他）	RC橋	床版橋			○	明和町	34.535	136.60028	一般道	
34.53444,136.60139	斎宮09号橋	ｻｲｸ09ｺﾞ ﾊﾞｼ	町道金剛坂27号線	2.4	1	5	③ＲＣ橋_ＲＣ床版橋（その他）	RC橋	床版橋			○	明和町	34.53444	136.60139	一般道	
34.51333,136.60000	斎宮54号橋	ｻｲｸ54ｺﾞ ﾊﾞｼ	町道池村5号線	5.5	1	4	③ＲＣ橋_ＲＣ床版橋（その他）	RC橋	床版橋				明和町	34.51333	136.6	一般道	
34.51278,136.60083	斎宮55号橋	ｻｲｸ55ｺﾞ ﾊﾞｼ	町道池村6号線	4.4	1	4	③ＲＣ橋_ＲＣ床版橋（その他）	RC橋	床版橋			○	明和町	34.51278	136.60083	一般道	
34.51556,136.60167	斎宮52号橋	ｻｲｸ52ｺﾞ ﾊﾞｼ	町道池村6号線	5.6	1	4	③ＲＣ橋_ＲＣ溝橋（ＢＯＸカルバート）	RC橋	溝橋(カルバート)			○	明和町	34.51556	136.60167	一般道	
34.51583,136.60250	斎宮51号橋	ｻｲｸ51ｺﾞ ﾊﾞｼ	町道池村7号線	5.8	1	4	③ＲＣ橋_ＲＣ床版橋（その他）	RC橋	床版橋				明和町	34.51583	136.6025	一般道	
34.51611,136.60389	斎宮50号橋	ｻｲｸ50ｺﾞ ﾊﾞｼ	町道池村7号線	8.5	1	5	③ＲＣ橋_ＲＣ床版橋（その他）	RC橋	床版橋			○	明和町	34.51611	136.60389	一般道	
34.51444,136.60556	斎宮53号橋	ｻｲｸ53ｺﾞ ﾊﾞｼ	町道池村8号線	7	1	6	③ＲＣ橋_ＲＣ床版橋（その他）	RC橋	床版橋			○	明和町	34.51444	136.60556	一般道	
34.52806,136.59722	斎宮23号橋	ｻｲｸ23ｺﾞ ﾊﾞｼ	町道上村15号線	2.4	1	14.8	③ＲＣ橋_ＲＣ床版橋（その他）	RC橋	床版橋			○	明和町	34.52806	136.59722	一般道	
34.52583,136.59361	斎宮32号橋	ｻｲｸ32ｺﾞ ﾊﾞｼ	町道上村16号線	3.8	1	5.5	③ＲＣ橋_ＲＣ床版橋（その他）	RC橋	床版橋			○	明和町	34.52583	136.59361	一般道	
34.51778,136.60306	斎宮49号橋	ｻｲｸ49ｺﾞ ﾊﾞｼ	町道池村10号線	5.7	1	4	③ＲＣ橋_ＲＣ床版橋（その他）	RC橋	床版橋				明和町	34.51778	136.60306	一般道	
34.52528,136.61528	明星35号橋	ﾒｲｾｲ35ｺﾞ ﾊﾞｼ	町道斎宮園場23号線	4.8	1	4	③ＲＣ橋_ＲＣ床版橋（その他）	RC橋	床版橋				明和町	34.52528	136.61528	一般道	
34.52500,136.61194	斎宮37号橋	ｻｲｸ37ｺﾞ ﾊﾞｼ	町道斎宮園場23号線	3.8	1	4.4	③ＲＣ橋_ＲＣ床版橋（その他）	RC橋	床版橋				明和町	34.525	136.61194	一般道	
34.52472,136.60861	斎宮38号橋	ｻｲｸ38ｺﾞ ﾊﾞｼ	町道斎宮園場23号線	3.8	1	4.6	③ＲＣ橋_ＲＣ床版橋（その他）	RC橋	床版橋				明和町	34.52472	136.60861	一般道	
34.52444,136.60500	斎宮39号橋	ｻｲｸ39ｺﾞ ﾊﾞｼ	町道斎宮園場23号線	7.4	1	5.3	③ＲＣ橋_ＲＣ床版橋（その他）	RC橋	床版橋				明和町	34.52444	136.605	一般道	
34.52417,136.59972	斎宮40号橋	ｻｲｸ40ｺﾞ ﾊﾞｼ	町道斎宮園場23号線	5.4	1	3.5	③ＲＣ橋_ＲＣ床版橋（その他）	RC橋	床版橋				明和町	34.52417	136.59972	一般道	
34.52667,136.61444	斎宮29号橋	ｻｲｸ29ｺﾞ ﾊﾞｼ	町道斎宮園場24号線	13.2	1	4	③ＲＣ橋_ＲＣ床版橋（その他）	RC橋	床版橋				明和町	34.52667	136.61444	一般道	
34.54000,136.63083	上御糸28号橋	ｶﾐｲﾄ28ｺﾞ ﾊﾞｼ	町道斎宮北21号線	4.4	1	3.5	⑨その他_その他	RC橋	床版橋	その他（橋台）	その他		明和町	34.54	136.63083	一般道	
34.54447,136.63245	どんど橋	ﾄﾞﾝﾄﾞﾊﾞｼ	町道斎宮北22号線	32.8	1	4	⑨その他_その他	RC橋	桁橋	その他（橋台）	その他		明和町	34.54448	136.6323	一般道	
34.54176,136.63183	いつき橋	ｲﾂｷﾊﾞｼ	町道斎宮北23号線	33	1	5	⑨その他_その他	RC橋	桁橋	その他（橋台）	その他		明和町	34.54176	136.63166	一般道	
34.53222,136.62667	斎宮12号橋	ｻｲｸ12ｺﾞ ﾊﾞｼ	町道斎宮中19号線	10.7	1	4	③ＲＣ橋_ＲＣ床版橋（その他）	RC橋	床版橋				明和町	34.53222	136.62667	一般道	
34.52611,136.61194	斎宮30号橋	ｻｲｸ30ｺﾞ ﾊﾞｼ	町道斎宮園場26号線	10.2	1	4	③ＲＣ橋_ＲＣ床版橋（その他）	RC橋	床版橋				明和町	34.52611	136.61194	一般道	
34.53531,136.62552	斎宮03号橋	ｻｲｸ03ｺﾞ ﾊﾞｼ	町道斎宮園場18号線	10.5	1	3.5	⑨その他_その他	RC橋	床版橋	その他（橋台）	その他		明和町	34.53528	136.62528	一般道	
34.52781,136.62008	明星31号橋	ﾒｲｾｲ31ｺﾞ ﾊﾞｼ	町道斎宮園場19号線	4.2	1	3.4	⑨その他_その他	RC橋	床版橋	その他（橋台）	その他		明和町	34.52778	136.62	一般道	
34.53234,136.64071	明星24号橋	ﾒｲｾｲ24ｺﾞ ﾊﾞｼ	町道明宝苑団地1号線	2.1	1	3	③ＲＣ橋_ＲＣ床版橋（その他）	RC橋	床版橋			○	明和町	34.53234	136.64071	一般道	
34.53214,136.64004	明星25号橋	ﾒｲｾｲ25ｺﾞ ﾊﾞｼ	町道明星1号線	2	1	1.6	⑨その他_その他	RC橋	床版橋	その他（橋台）	その他		明和町	34.53194	136.64	一般道	
34.53556,136.64556	明星16号橋	ﾒｲｾｲ16ｺﾞ ﾊﾞｼ	町道明星園場1号線	9.5	1	4	③ＲＣ橋_ＲＣ床版橋（その他）	RC橋	床版橋				明和町	34.53556	136.64556	一般道	
34.53432,136.64514	明星21号橋	ﾒｲｾｲ21ｺﾞ ﾊﾞｼ	町道明星園場2号線	6.3	1	3.5	⑨その他_その他	RC橋	床版橋	その他（橋台）	その他		明和町	34.53417	136.645	一般道	
34.53444,136.64278	明星19号橋	ﾒｲｾｲ19ｺﾞ ﾊﾞｼ	町道明星園場4号線	14.5	1	4	⑨その他_その他	RC橋	床版橋	その他（橋台）	その他		明和町	34.53461	136.64288	一般道	
34.53614,136.64540	明星15号橋	ﾒｲｾｲ15ｺﾞ ﾊﾞｼ	町道明星園場5号線	16.2	2	5	⑨その他_その他	RC橋	床版橋	その他（橋台）	その他	○	明和町	34.53614	136.64534	一般道	
34.51850,136.62027	明星40号橋	ﾒｲｾｲ40ｺﾞ ﾊﾞｼ	町道有瀬中32号線	2.3	1	2.5	⑨その他_その他	RC橋	床版橋	その他（橋台）	その他	○	明和町	34.51833	136.62	一般道	
34.53387,136.64677	明星22号橋	ﾒｲｾｲ22ｺﾞ ﾊﾞｼ	町道明星園場8号線	5.8	1	3.5	⑨その他_その他	RC橋	床版橋	その他（橋台）	その他	○	明和町	34.53361	136.64667	一般道	
34.53434,136.64750	明星20号橋	ﾒｲｾｲ20ｺﾞ ﾊﾞｼ	町道明星園場8号線	7.3	1	3.5	⑨その他_その他	RC橋	床版橋	その他（橋台）	その他		明和町	34.53417	136.64722	一般道	
34.53119,136.65009	明星26号橋	ﾒｲｾｲ26ｺﾞ ﾊﾞｼ	町道明星園場10号線	7.4	1	3.5	⑨その他_その他	RC橋	床版橋	その他（橋台）	その他		明和町	34.53111	136.65	一般道	
34.52889,136.65000	明星30号橋	ﾒｲｾｲ30ｺﾞ ﾊﾞｼ	町道明星園場12号線	4.6	1	4	③ＲＣ橋_ＲＣ床版橋（その他）	RC橋	床版橋			○	明和町	34.52889	136.65	一般道	
34.52750,136.63528	明星32号橋	ﾒｲｾｲ32ｺﾞ ﾊﾞｼ	町道明星33号線	3.5	1	4	③ＲＣ橋_ＲＣ床版橋（その他）	RC橋	床版橋			○	明和町	34.5275	136.63528	一般道	
34.52397,136.62514	明星38号橋	ﾒｲｾｲ38ｺﾞ ﾊﾞｼ	町道明星46号線	8.5	1	3.7	⑨その他_その他	RC橋	床版橋	その他（橋台）	その他		明和町	34.52389	136.625	一般道	
34.52535,136.62744	明星34号橋	ﾒｲｾｲ34ｺﾞ ﾊﾞｼ	町道明星47号線	9.5	1	3.5	⑨その他_その他	RC橋	床版橋	その他（橋台）	その他		明和町	34.52528	136.62722	一般道	
34.52389,136.62639	明星39号橋	ﾒｲｾｲ39ｺﾞ ﾊﾞｼ	町道明星48号線	10.6	1	4.5	⑨その他_その他	RC橋	床版橋	その他（橋台）	その他		明和町	34.52389	136.62639	一般道	
34.53472,136.63167	明星18号橋	ﾒｲｾｲ18ｺﾞ ﾊﾞｼ	町道上野20号線	2.5	1	4	③ＲＣ橋_ＲＣ床版橋（その他）	RC橋	床版橋			○	明和町	34.53472	136.63167	一般道	
34.52944,136.63556	明星29号橋	ﾒｲｾｲ29ｺﾞ ﾊﾞｼ	町道明星88号線	4.9	1	4	③ＲＣ橋_ＲＣ床版橋（その他）	RC橋	床版橋			○	明和町	34.52944	136.63556	一般道	
34.53556,136.63417	明星17号橋	ﾒｲｾｲ17ｺﾞ ﾊﾞｼ	町道上野22号線	3.5	1	4	③ＲＣ橋_ＲＣ床版橋（その他）	RC橋	床版橋			○	明和町	34.53556	136.63417	一般道	
34.53295,136.64213	明星23号橋	ﾒｲｾｲ23ｺﾞ ﾊﾞｼ	町道明星園場14号線	4.7	1	3.5	⑨その他_その他	RC橋	床版橋	その他（橋台）	その他		明和町	34.53278	136.64194	一般道	
34.52528,136.63444	明星36号橋	ﾒｲｾｲ36ｺﾞ ﾊﾞｼ	町道本郷・妻ヶ広線	3.6	1	10.7	③ＲＣ橋_ＲＣ床版橋（その他）	RC橋	床版橋			○	明和町	34.52528	136.63444	一般道	
34.52472,136.64667	明星37号橋	ﾒｲｾｲ37ｺﾞ ﾊﾞｼ	町道本郷・妻ヶ広線	5	1	11	③ＲＣ橋_ＲＣ床版橋（その他）	RC橋	床版橋			○	明和町	34.52472	136.64667	一般道	
34.57583,136.63000	丹川橋	ﾆｶﾜﾊﾞｼ	町道山大淀・根倉・養川線	25	1	7.5	⑨その他_その他	PC橋	床版橋	その他（橋台）	その他		明和町	34.57608	136.63023	一般道	
34.58142,136.62495	土古田橋	ﾂﾁﾌﾙﾀﾊﾞｼ	南藤原竹川線	7.5	1	5.2	③ＲＣ橋_ＲＣ　Ｔ桁	RC橋	桁橋(T桁)				明和町	34.58142	136.62495	一般道	
34.57857,136.62483	里の溝橋	ｻﾄﾉﾐｿﾞﾊﾞｼ	南藤原竹川線	2.2	1	4.3	③ＲＣ橋_ＲＣ中実床版	RC橋	床版橋				明和町	34.57857	136.62483	一般道	
34.56732,136.62329	御糸橋	ｵﾝｲﾄﾊﾞｼ	南藤原竹川線	25.1	2	5.5	④ＰＣ橋_プレテン床版	PC橋	床版橋				明和町	34.56732	136.62329	一般道	
34.56179,136.62318	依田橋	ｲﾀﾞﾊﾞｼ	町道南藤原・馬之上線	14.9	1		⑨その他_その他	RC橋	溝橋(カルバート)	その他（橋台）	その他		明和町	34.56179	136.62318	一般道	
34.53073,136.62007	斎宮橋	ｻｲｸｳﾊｼ	田丸停車場赤明線	13	1	10.1	④ＰＣ橋_プレテン床版	PC橋	床版橋				明和町	34.53073	136.62007	一般道	

※　令和9年度に４橋追加予定あり（県からの移管）