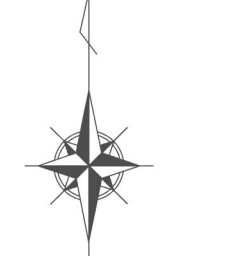
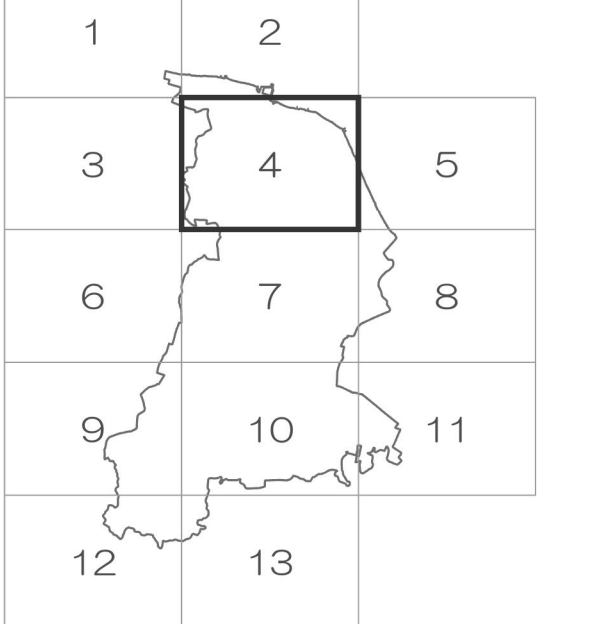


1:5,000 路線網図 No. 04



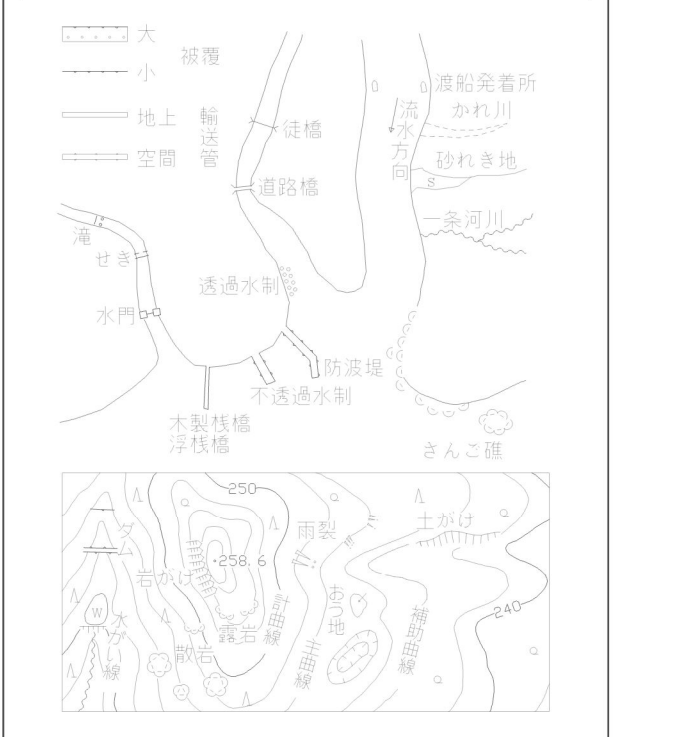
記号

△ 37.2	三角点	▽ 37.2	門	門
○ 25.62	水準点	▽ 25.62	門	門
○ 42.3	電線	▽ 42.3	門	門
○ 35.6	電線	▽ 35.6	門	門
○ 25.75	電線	▽ 25.75	門	門
○ 12.3	電線	▽ 12.3	門	門
○ 15.8	電線	▽ 15.8	門	門

—	普通道路	—	普通鉄道
—	専用道路	—	路面鉄道
—	歩道	—	特殊鉄道
—	建設中の道路	—	プラットホーム及び乗車場
—	少部分離帯	—	鉄道橋
—	境界歩道橋	—	鉄道の構内等
—	並木	—	停留所
—	地下歩道橋	—	送電線
—	人工斜面	—	区画界
—	土堤	—	植生界
—	界	—	耕地界
—	郡界	—	町村界
—	市界	—	大字界

田	果樹園	園地
畑	牧草地	荒地
さとう菜畑	芝地	中草地
かんきつ園	広葉樹林	しの地
桑畑	針葉樹林	やしげ樹林
茶畑	竹林	湿地



平成20年 測量  
平成24年 修正  
平成30年 修正  
令和 5年 修正

1. 撮影 令和 5年12月 座標系 第1系  
2. 現調 令和 6年 9月 等高線間隔 2m

1:5,000



この地図は三重県市町村組合事務組合管理者の承認を得て、同組合所管の「2024三重県共有デジタル地図（数値地形図2500（道路線1000）」）を使用し、調整したものである。（承認番号：三組合地第45号）  
本成果を複製あるいは使用して地図を複製する場合は、同組合の承認を必要とする。

明和町