1:5,000　路線網図　No. 10

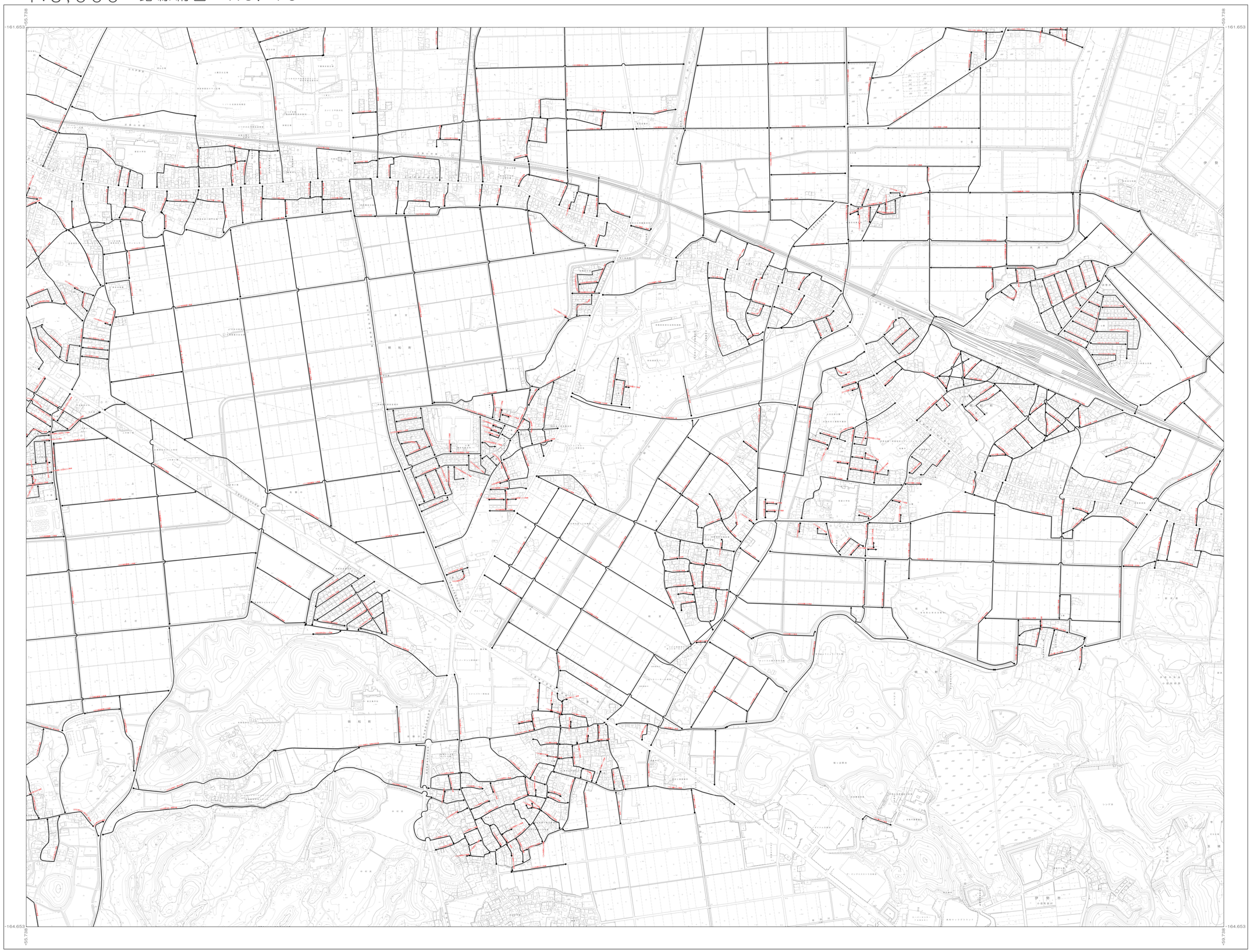

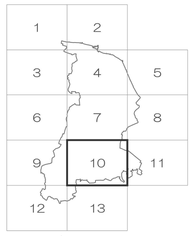

記号

建物		37.2	三角点
		25.62	水準点
堅ろう建物		42.3	参角点及び水準点
		35.6	位置標点
普通無壁舎		25.75	位置標及び水準点
			電子基準点
堅ろう無壁舎		12.3	電子点ない点
		15.8	電子点及び水準点

神社		門	門
寺院		屋	居
キリスト教会		鳥	鳥居
学校		高	塔
病院		電波	塔
交番		油井・ガス井	
消防署		灯ろう	
郵便局		墓	碑
工場		記念	碑
電所		立	像
倉庫		独立	樹
火薬庫		起重	機
揚・排水機場		煙	突
後地支所及び出張所		水位観測所	
官公署		タンク	
裁判所		灯台	
検察庁		灯標	
税務署		路側	柄
森林管理署		トンネル	出口
公会堂		坑口	入口
老人ホーム		河川	
建物		運河	水門
識別変圧所（ハロークーク）		温泉・鉱泉	
保健所		材料置場	
協同組合		太陽光発電設備	
政府倉庫		石段	
ガソリンスタンド		へい	
駐車場		かき	

高幅道路		普通鉄道	
庭園路		路面鉄道	
徒歩道		特殊鉄道	
建設中の道路		索道	
歩道分離帯		プラットホーム及び跨線橋	
植栽歩道橋		鉄道橋	
並木		鉄道の警報い等	
地下道・地下鉄等の入口		停留所	
人工斜面		送電線	
土堤		区域界	
		植生界	
		耕地界	

都道府県界		町村・指定都市の区界	
都市界		大字・町・丁目界	

田		果樹園		園庭	
畑		その他の樹木畑		荒地	
さとうきび畑		芝地		田-畑地	
パイナップル畑		広葉樹林		しの地	
桑畑		針葉樹林		やし科樹林	
茶畑		竹林		湿地	

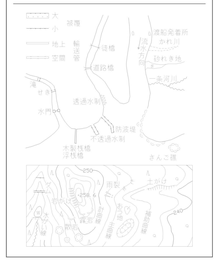
水
地理
地上
輸送
空間
橋梁
橋脚
橋台
橋桁
橋脚
橋台
橋桁
橋脚
橋台
橋