
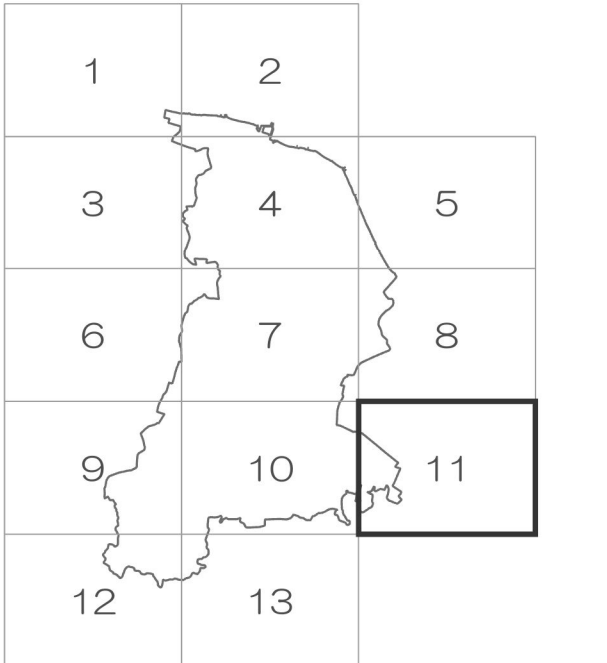


1:5,000 路線網図 No. 11



記号

△ 37.2	三角点	△ 37.2	三角点
□ 25.62	水準点	○ 42.3	水準点
○ 42.3	水準点	○ 35.6	水準点
○ 35.6	水準点	○ 25.75	水準点
○ 25.75	水準点	○ 12.3	水準点
○ 12.3	水準点	○ 15.8	水準点
○ 15.8	水準点		

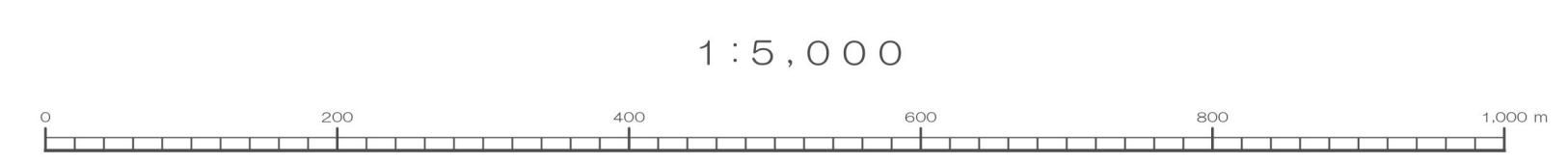
真經道路	普通道路	普通道路	普通道路
庭園路	路面道路	路面道路	路面道路
徒歩道	歩道	歩道	歩道
少道	少道	少道	少道
並木	並木	並木	並木
人工斜面	人工斜面	人工斜面	人工斜面
土堤	土堤	土堤	土堤
郡界	郡界	郡界	郡界
市界	市界	市界	市界

田	畑	雑草	荒地
芝地	草地	草地	草地
広葉樹	針葉樹	針葉樹	針葉樹
竹林	竹林	竹林	竹林



平成20年 測量
平成24年 修正
平成30年 修正
令和 5年 修正

1. 撮影 令和 5年12月 座標系 東京系
2. 現測 令和 6年 9月 等高線間隔 2m



この地図は三重県市町村総合事務組合管理の承認を得て、同組合所管の「2024三重県共有デジタル地図（数値地形図2500（道路線1000）」を使用し、調整したものである。（承認番号：三組合地調45号）
本成果を複製あるいは使用して地図を複製する場合は、同組合の承認を必要とする。