1:5,000　路線網図　No. 12

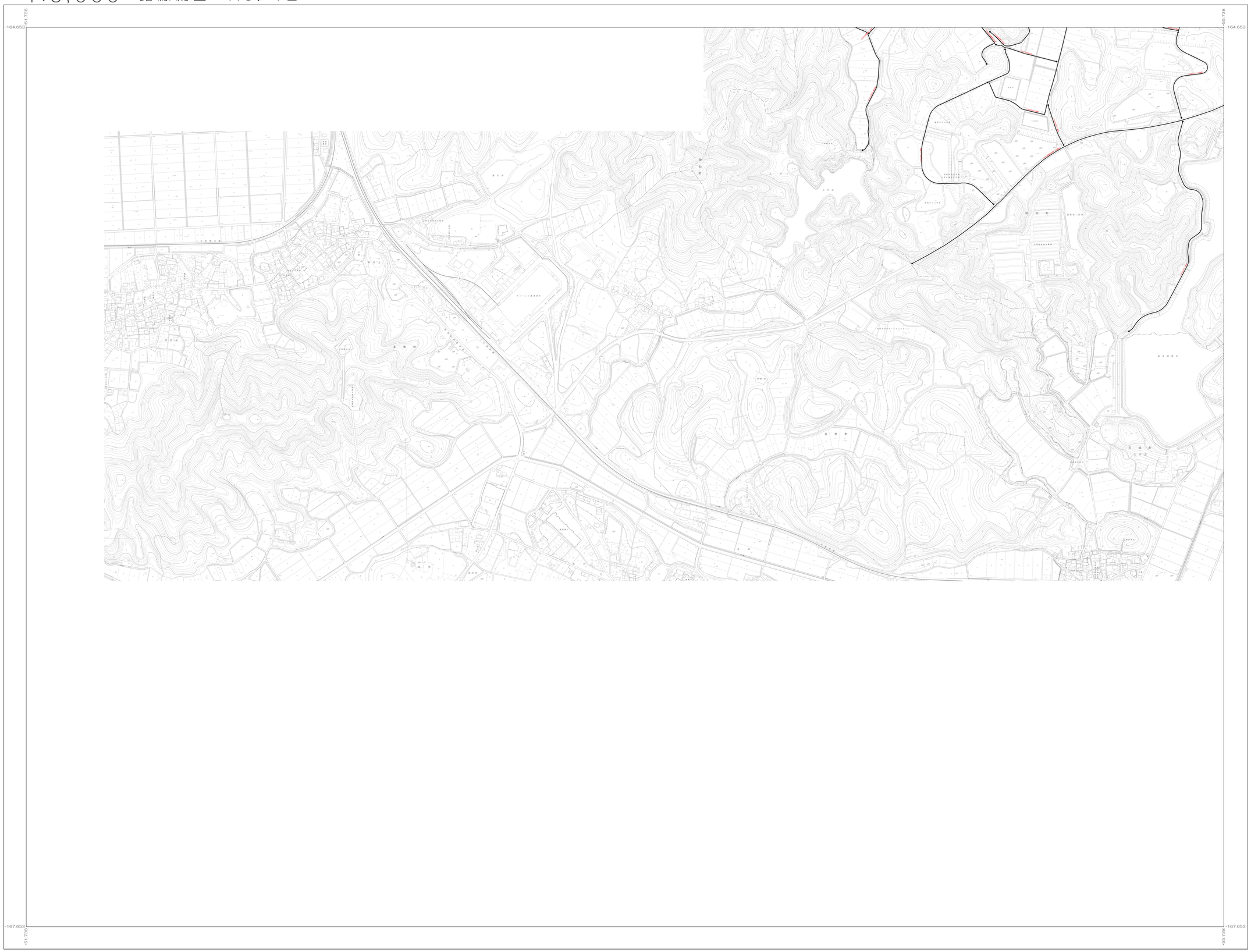

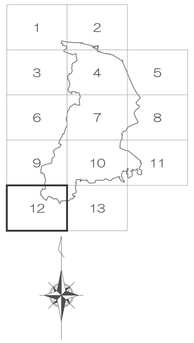

記号

建物
整ろう建物
普通無壁舎
整ろう無壁舎
37.2 三角点
25.62 水準点
42.3 各地点の位置を示す
35.6 位置を示す
25.75 位置を示す
12.3 電子基準点
15.8 電子基準点

神社
寺院
キリスト教会
学校
病院
交番
消防署
郵便局
工場
電力所
倉庫
火薬庫
揚・排水機場及び揚水所
役場支所
出張所
官公署
裁判所
検察庁
税務署
森林管理署
公民館
老人ホーム
郵便局
簡易郵便局（ハローワーク）
保健所
協同組合
警察署
ガソリンスタンド
駐車場

門
屋門
鳥居
高塔
電波塔
油井・ガス井
灯ろう
墓碑
記念碑
立像
独立像
起重機
煙突
水位観測所
タンク
灯台
灯標
路側灯
トンネル
坑口
河川
運河
堤防
温泉・鉱泉
材料置場
太陽光発電設備
石段
へい
かき

真幅道路
庭園路
徒歩道
建設中の道路
歩道分離帯
橋脚歩道橋
道路の覆い等
並木
地下道・地下鉄等出入口
人工斜面
土堤

普通鉄道
路面鉄道
特殊鉄道
索道
プラットホーム及び跨線橋
鉄道橋
鉄道の覆い等
停留所
送電線
区域界
植生界
耕地界

都府県界
都市界
町村・指定都市の区界
大字・町・丁目界

田
畑
かぶとうきび畑
パイナップル畑
桑畑
茶畑
果樹園
その他の樹木畑
芝地
広葉樹林
針葉樹林
竹林
墓庭
荒地
はい松地
しの地
やしな樹林
湿地

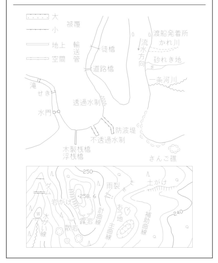

平成２０年　測量
平成２４年　修正
平成３０年　修正
令和　５年　修正

1. 撮影　令和　５年１２月　座標系　第Ⅵ系
2. 現調　令和　６年　９月　等高線間隔　２m

1:5,000

0　200　400　600　800　1000 m

この地図は三重県市町組合事務組合管理者の承認を得て、同組合所管の「２０２４三重県共有デジタル地図（数値地形図２５００（道路縁１０００））」を使用し、調整したものである。　（承認番号：三組合地第４５号）
本成果を複製あるいは使用して地図を調整する場合は、同組合の承認を必要とする。

明和町