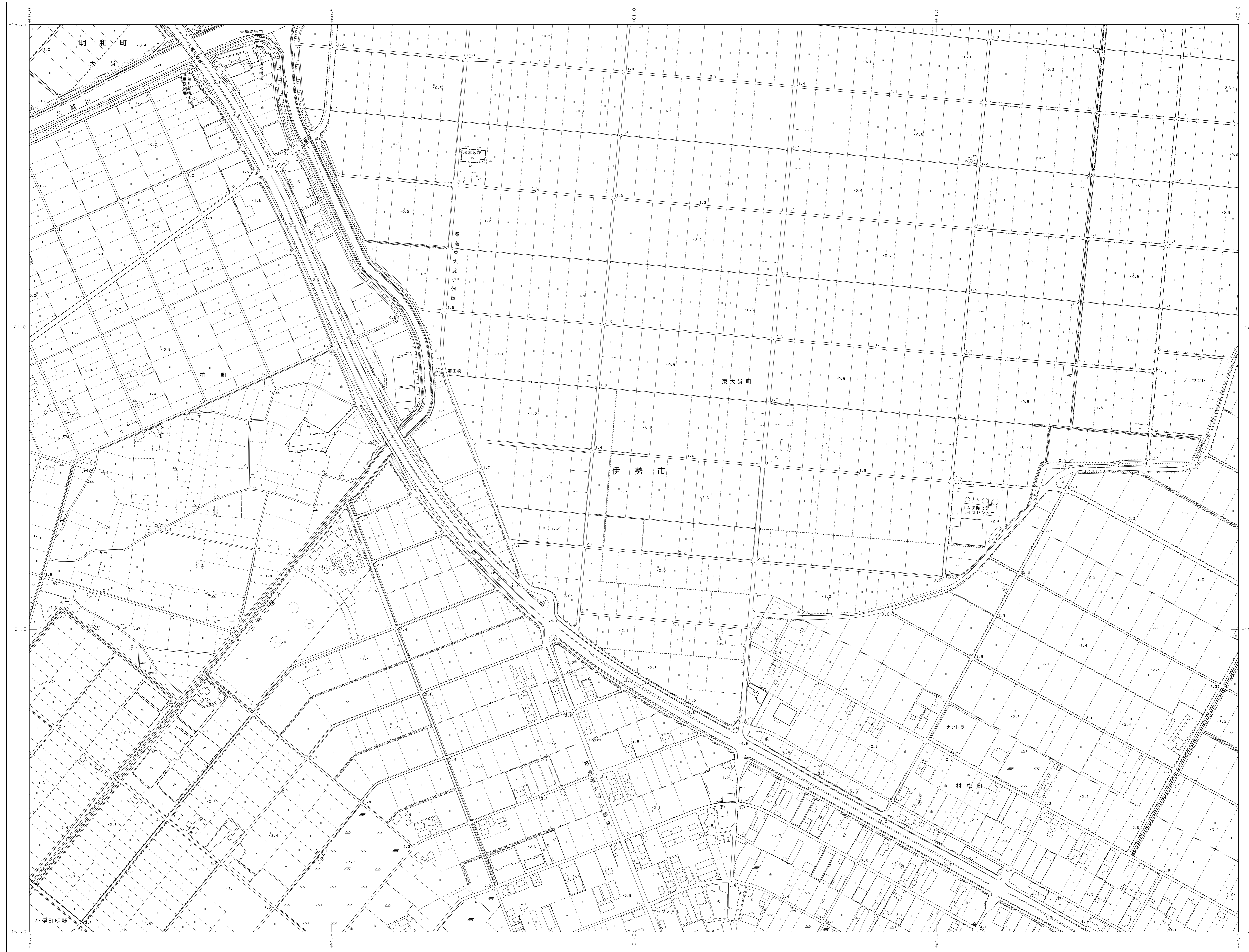


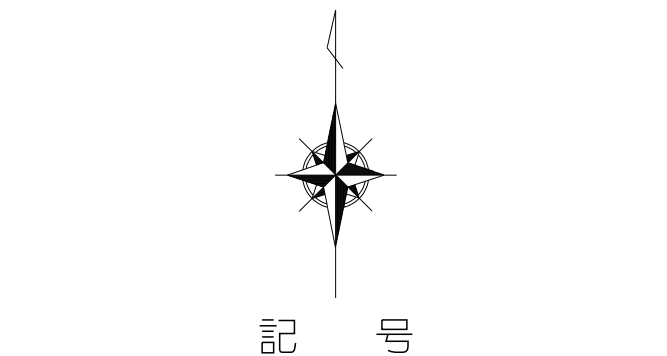
No. 18

1:2,500地形図

# 明和町都市計画基本計画図



No. 13	No. 14
No. 17	No. 18
No. 21	No. 22

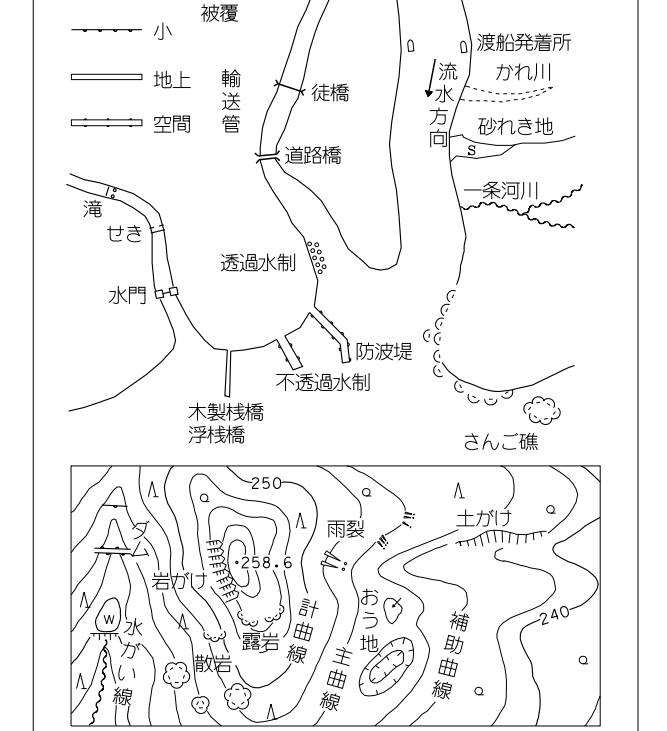


[Symbol]	普通建築物	△37.2 三角点
[Symbol]	変り方建築物	n12.04 水準点
[Symbol]	普通建築物	e14.0 多角点等
[Symbol]	普通建築物	-25.6 標高(1/10000)
[Symbol]	変り方建築物	-19.7 標高(1/10000)
[Symbol]	変り方建築物	△15.8 電子水準点

[Symbol]	神社	[Symbol]	門
[Symbol]	社	[Symbol]	門
[Symbol]	寺	[Symbol]	門
[Symbol]	院	[Symbol]	門
[Symbol]	学	[Symbol]	門
[Symbol]	校	[Symbol]	門
[Symbol]	幼	[Symbol]	門
[Symbol]	小	[Symbol]	門
[Symbol]	学	[Symbol]	門
[Symbol]	校	[Symbol]	門
[Symbol]	大	[Symbol]	門
[Symbol]	学	[Symbol]	門
[Symbol]	校	[Symbol]	門
[Symbol]	中	[Symbol]	門
[Symbol]	学	[Symbol]	門
[Symbol]	校	[Symbol]	門
[Symbol]	大	[Symbol]	門
[Symbol]	学	[Symbol]	門
[Symbol]	校	[Symbol]	門
[Symbol]	中	[Symbol]	門
[Symbol]	学	[Symbol]	門
[Symbol]	校	[Symbol]	門
[Symbol]	大	[Symbol]	門
[Symbol]	学	[Symbol]	門
[Symbol]	校	[Symbol]	門
[Symbol]	中	[Symbol]	門
[Symbol]	学	[Symbol]	門
[Symbol]	校	[Symbol]	門
[Symbol]	大	[Symbol]	門
[Symbol]	学	[Symbol]	門
[Symbol]	校	[Symbol]	門
[Symbol]	中	[Symbol]	門
[Symbol]	学	[Symbol]	門
[Symbol]	校	[Symbol]	門

[Symbol]	普通道路	[Symbol]	普通道路
[Symbol]	普通道路	[Symbol]	普通道路
[Symbol]	普通道路	[Symbol]	普通道路
[Symbol]	普通道路	[Symbol]	普通道路
[Symbol]	普通道路	[Symbol]	普通道路
[Symbol]	普通道路	[Symbol]	普通道路
[Symbol]	普通道路	[Symbol]	普通道路
[Symbol]	普通道路	[Symbol]	普通道路
[Symbol]	普通道路	[Symbol]	普通道路
[Symbol]	普通道路	[Symbol]	普通道路
[Symbol]	普通道路	[Symbol]	普通道路
[Symbol]	普通道路	[Symbol]	普通道路
[Symbol]	普通道路	[Symbol]	普通道路
[Symbol]	普通道路	[Symbol]	普通道路
[Symbol]	普通道路	[Symbol]	普通道路
[Symbol]	普通道路	[Symbol]	普通道路
[Symbol]	普通道路	[Symbol]	普通道路
[Symbol]	普通道路	[Symbol]	普通道路
[Symbol]	普通道路	[Symbol]	普通道路
[Symbol]	普通道路	[Symbol]	普通道路
[Symbol]	普通道路	[Symbol]	普通道路
[Symbol]	普通道路	[Symbol]	普通道路

[Symbol]	田	[Symbol]	畑
[Symbol]	畑	[Symbol]	畑
[Symbol]	畑	[Symbol]	畑
[Symbol]	畑	[Symbol]	畑
[Symbol]	畑	[Symbol]	畑
[Symbol]	畑	[Symbol]	畑
[Symbol]	畑	[Symbol]	畑
[Symbol]	畑	[Symbol]	畑
[Symbol]	畑	[Symbol]	畑
[Symbol]	畑	[Symbol]	畑
[Symbol]	畑	[Symbol]	畑
[Symbol]	畑	[Symbol]	畑
[Symbol]	畑	[Symbol]	畑
[Symbol]	畑	[Symbol]	畑
[Symbol]	畑	[Symbol]	畑
[Symbol]	畑	[Symbol]	畑
[Symbol]	畑	[Symbol]	畑
[Symbol]	畑	[Symbol]	畑
[Symbol]	畑	[Symbol]	畑
[Symbol]	畑	[Symbol]	畑
[Symbol]	畑	[Symbol]	畑
[Symbol]	畑	[Symbol]	畑
[Symbol]	畑	[Symbol]	畑
[Symbol]	畑	[Symbol]	畑
[Symbol]	畑	[Symbol]	畑



平成14年度国土交通省告示第九号の規定による  
 第二次測図法(世界測地系に準拠)  
 投影変換(カメルラン法)  
 図面に表示してある座標値は1メートル単位  
 距離は0.5メートル未満  
 高さの表示は海抜高の中間値  
 等高線の間隔は2メートル

平成20年測量	1.平成20年10月	測量
平成24年修正	2.平成30年9月	現地調査
平成30年修正		

1:2,500

この図面は国土交通省告示第九号の規定による  
 第二次測図法(世界測地系に準拠)の成果に基づき  
 測図したものである。  
 図面に表示してある座標値は1メートル単位  
 距離は0.5メートル未満  
 高さの表示は海抜高の中間値  
 等高線の間隔は2メートル

計画機関 明和町

No. 18